

تم تحميل وعرض المادة من منصة

حقيبتك

www.haqibati.net



منصة حقيبتك التعليمية

منصة حقيبتك هو موقع تعليمي يعمل على تسهيل العملية التعليمية بطريقة بسيطة وسهلة وتوفير كل ما يحتاجه المعلم والطالب لكافة الصفوف الدراسية كما يحتوي الموقع على حلول جميع المواد مع الشروح المتنوعة للمعلمين.

نموذج اسئلة الاختبار النهائي
المادة: الدراسات الاجتماعية
الصف: الثاني المتوسط
الفصل الدراسي الثاني
1446هـ



المملكة العربية السعودية

وزارة التعليم

إدارة تعليم

مكتب تعليم

مدرسة



BIDDING NATION
SAUDI ARABIA

نموذج اسئلة الاختبار النهائي لمادة الدراسات الاجتماعية للفصل الدراسي الثاني 1446هـ

الدور	الاول	الزمن	ساعة ونصف
الصف	الثاني المتوسط	عدد الاوراق	4
الدرجة النهائية	40 درجة	عدد الأسئلة	3

درجة السؤال الاول	درجة السؤال الثاني	درجة السؤال الثالث	مجموع درجات الطالب/ة

المصححة/ة	المراجعة/ة	المدققة/ة	التوقيع

اسم الطالب/ة	هذا النموذج (المستوى الثاني) (أسئلة موضوعية)
رقم الجلوس	الفصل

تعليمات هامة

✓ التوكل على الله وتذكر حديث نبينا محمد صلى الله عليه وسلم حيث قال (من غشنا فليس منا)

✓ اكتب اسمك الرباعي كاملا في الصفحة الأولى وفصلك (أ أو ب) فقط

✓ تأكد من عدد الأسئلة انها ثلاثة أسئلة

✓ الكتابة تكون بالقلم الأزرق الجاف

✓ الالتزام بالهدوء في قاعة الاختبار

✓ تأكد من جوابك على جميع الأسئلة

✓ الخروج من قاعة الاختبار بعد مضي نصف الوقت



قناة محمد القرني

السؤال الأول:

16 درجة

أ ضعبي علامة (v) امام العبارة الصائبة وعلامة (x) امام العبارة الخاطئة ؟

10 درجات

1	الانظمة الاساسية في وطني تصدر بأمر ملكي
2	من أشهر المحاصيل الزراعية لدول مجلس التعاون الخليجي التمور
3	الزلازل من العمليات الداخلية السريعة التي تشكل سطح الأرض
4	ينقسم الغلاف الجوي الى 8 طبقات
5	تقع المملكة العربية السعودية في الاقليم الأستوائي
6	تتميز النباتات في الاقليم الصحراوي بأنها شوكية وتحمل قلة المياه
7	يوجد في المملكة العربية السعودية براكين قديمة
8	من أهم تضاريس دول مجلس التعاون جبال الحجاز في المملكة العربية السعودية
9	الهيئة العامة للأرصاد هي الجهة التي تستقى منها معلومات و أخبار الطقس
10	دعم القضايا العربية من الانجازات السياسية لدول مجلس التعاون الخليجي

ب عدّد و أذكر (إثنبن فقط لما يأتي) ؟

6 درجات

1	جهود وطني في المحافظة على البيئة :

2	عوامل ساعدت في قيام الصناعة وتطورها في دول مجلس التعاون الخليجي :

3	مراحل اصدار النظام :

أقلب الورقة

السؤال الثاني:

14 درجة

أ ضعبي الأرقام الموجودة أمام المجموعة الأولى أمام ما يناسبها من المجموعة الثانية ؟

6 درجات

الرقم	المجموعة الاولى	الرقم	المجموعة الثانية
1	الترمومتر		جهاز يقيس سرعة الرياح
2	الباروجراف		جهاز يقيس درجة الحرارة
3	الانيمومتر		جهاز رصد الزلازل
4	السيسموجراف		جهاز يقيس اتجاه الرياح
5	الهيجرومتر		جهاز يقيس الرطوبة
6	دوارة الرياح		جهاز يقيس الضغط الجوي
			جهاز البراكين

ب مستعيدة/ة بالشكل المجاور ضعبي مصطلحا مناسباً أمام العبارات التالية ؟

8 درجات

الوشاح

الزلازل

ام القرى

البيئة

التصحّر

النبات الطبيعي

الطقس

المناخ

اللوائح

1	وصف حالة الجو في مدة زمنية طويلة
2	هي التي تنبت طبيعياً دون تدخل الإنسان
3	الوسط الذي نعيش فيه ونؤثر فيه ونتأثر به
4	هزات ارتجاجية متتالية لجزء من سطح الأرض
5	تدهور الأراضي الزراعية والرعية لأسباب بشرية وطبيعية
6	هي القواعد التنفيذية والتنظيمية التي يصدرها مجلس الوزراء
7	الجريدة الرسمية التي تنشر فيها الأنظمة السعودية
8	غطاء صخري يحيط بالنواة

أقلب الورقة

السؤال الثالث:

10 درجة

اختر الاجابة الصائبة والصحيحة لمايأتي؟

أ

6 درجات

قواعد و أحكام ملزمة :	1	براكين متوقع انفجارها مرة اخرى :	2
النظام	أ	براكين خامدة	أ
اللائحة	ب	براكين نشطة	ب
الاجراءات	ج	براكين هادئة	ج
القرارات	د	براكين هادمة	د
تأسس مجلس التعاون الخليجي عام :	3	يجتمع قادة دول مجلس التعاون :	4
1400هـ	أ	مرة واحدة في العام	أ
1401هـ	ب	مرتين في العام	ب
1402هـ	ج	ثلاث مرات في العام	ج
1403هـ	د	كل ستة أشهر	د
كل مايلي من الاشجار في بيئتنا ماعدا :	5	تفكك وتفتت الصخور في مكانها :	6
السلم	أ	التجوية	أ
النخيل	ب	التعرية	ب
البلوط	ج	الرطوبة	ج
السدر	د	الاعاصير	د

أكمل الفراغات التالية بكلمات مناسبة ؟

ب

4 درجات

1- من عناصر الطقس و المناخ :

..... و

2- من الخصائص المشتركة التي زادت من تلاحم سكان دول مجلس التعاون الخليجي :

..... و

← انتهت الاسئلة ←

مديرة المدرسة:

معلم/ة المادة:

نموذج اسئلة الاختبار النهائي
المادة: الدراسات الاجتماعية
الصف: الثاني المتوسط
الفصل الدراسي الثاني
1446هـ



المملكة العربية السعودية

وزارة التعليم

إدارة تعليم

مكتب تعليم

مدرسة



نموذج اسئلة الاختبار النهائي لمادة الدراسات الاجتماعية للفصل الدراسي الثاني 1446هـ

الدور	الاول	الزمن	ساعة ونصف
الصف	الثاني المتوسط	عدد الاوراق	4
الدرجة النهائية	40 درجة	عدد الأسئلة	3

درجة السؤال الاول	درجة السؤال الثاني	درجة السؤال الثالث	مجموع درجات الطالب/ة
نموذج الاجابة			

المصححة/ة	المراجعة/ة	المدققة/ة	التوقيع
التوقيع	التوقيع	التوقيع	

اسم الطالب/ة	هذا النموذج (المستوى الثاني) (أسئلة موضوعية)
رقم الجلوس	نموذج اجابة الفصل

تعليمات هامة

- ✓ التوكل على الله وتذكر حديث نبينا محمد صلى الله عليه وسلم حيث قال (من غشنا فليس منا)
- ✓ اكتب اسمك الرباعي كاملا في الصفحة الأولى وفصلك (أ أو ب) فقط
- ✓ تأكد من عدد الأسئلة انها ثلاثة أسئلة
- ✓ الكتابة تكون بالقلم الأزرق الجاف
- ✓ الالتزام بالهدوء في قاعة الاختبار
- ✓ تأكد من جوابك على جميع الأسئلة
- ✓ الخروج من قاعة الاختبار بعد مضي نصف الوقت



قناة محمد القرني

السؤال الأول:

16 درجة

أ ضعبي علامة (√) امام العبارة الصائبة وعلامة (x) امام العبارة الخاطئة ؟

10 درجات

√	1	الانظمة الاساسية في وطني تصدر بأمر ملكي
√	2	من أشهر المحاصيل الزراعية لدول مجلس التعاون الخليجي التمور
√	3	الزلازل من العمليات الداخلية السريعة التي تشكل سطح الأرض
x	4	ينقسم الغلاف الجوي الى 8 طبقات
x	5	تقع المملكة العربية السعودية في الاقليم الأستوائي
√	6	تتميز النباتات في الاقليم الصحراوي بأنها شوكية وتحمل قلة المياه
√	7	يوجد في المملكة العربية السعودية براكين قديمة
√	8	من أهم تضاريس دول مجلس التعاون جبال الحجاز في المملكة العربية السعودية
√	9	الهيئة العامة للأرصاد هي الجهة التي تستقى منها معلومات و أخبار الطقس
√	10	دعم القضايا العربية من الانجازات السياسية لدول مجلس التعاون الخليجي

ب عدّد و أذكر (إثنبن فقط لما يأتي) ؟

6 درجات

1	جهود وطني في المحافظة على البيئة :
2	عوامل ساعدت في قيام الصناعة وتطورها في دول مجلس التعاون الخليجي :
3	مراحل اصدار النظام :
	مبادرة السعودية الخضراء
	انشاء المحميات
	المواد الخام
	رأس المال
	الاقتراح .
	الاقرار

أقلب الورقة

حقيبتين

www.haqibati.net



السؤال الثاني:

14 درجة

أ ضعبي الأرقام الموجودة أمام المجموعة الأولى أمام ما يناسبها من المجموعة الثانية ؟

6 درجات

المجموعة الثانية	الرقم	المجموعة الأولى	الرقم
جهاز يقيس سرعة الرياح	3	الترمومتر	1
جهاز يقيس درجة الحرارة	1	الباروجراف	2
جهاز رصد الزلازل	4	الانيمومتر	3
جهاز يقيس اتجاه الرياح	6	السيسموجراف	4
جهاز يقيس الرطوبة	5	الهيجرومتر	5
جهاز يقيس الضغط الجوي	2	دوارة الرياح	6
جهاز البراكين			

ب مستعيدة/ة بالشكل المجاور ضعبي مصطلحا مناسباً أمام العبارات التالية ؟

8 درجات

الوشاح
الزلازل
أم القرى
البيئة
التصحّر
النبات الطبيعي
الطقس
المناخ
اللوائح

وصف حالة الجو في مدة زمنية طويلة	المناخ	1
هي التي تنبت طبيعياً دون تدخل الإنسان	النبات	2
الوسط الذي نعيش فيه ونؤثر فيه ونتأثر به	البيئة	3
هزات ارتجاجية متتالية لجزء من سطح الأرض	الزلازل	4
تدهور الأراضي الزراعية والرعية لأسباب بشرية وطبيعية	التصحّر	5
هي القواعد التنفيذية والتنظيمية التي يصدرها مجلس الوزراء	اللوائح	6
الجريدة الرسمية التي تنشر فيها الأنظمة السعودية	أم القرى	7
غطاء صخري يحيط بالنواة	الوشاح	8

أقلب الورقة

حقيبتين

www.haqibati.net



السؤال الثالث:

10 درجة

اختر الاجابة الصائبة والصحيحة لمايأتي؟

أ

6 درجات

قواعد و أحكام ملزمة :	1	قواعد و أحكام ملزمة :	2
النظام	أ	براكين متوقع انفجارها مرة اخرى :	أ
اللائحة	ب	براكين خامدة	ب
الاجراءات	ج	براكين نشطة	ج
القرارات	د	براكين هادئة	د
براكين هادمة			
تأسس مجلس التعاون الخليجي عام :	3	يجتمع قادة دول مجلس التعاون :	4
1400هـ	أ	مرة واحدة في العام	أ
1401هـ	ب	مرتين في العام	ب
1402هـ	ج	ثلاث مرات في العام	ج
1403هـ	د	كل ستة أشهر	د
كل مايلي من الاشجار في بيئتنا ماعدا :	5	تفكك وتفتت الصخور في مكانها :	6
السلم	أ	التجوية	أ
النخيل	ب	التعرية	ب
البلوط	ج	الرطوبة	ج
السدر	د	الاعاصير	د

أكمل الفراغات التالية بكلمات مناسبة ؟

ب

4 درجات

1- من عناصر الطقس و المناخ :

الحرارة و الرطوبة

2- من الخصائص المشتركة التي زادت من تلاحم سكان دول مجلس التعاون الخليجي :

دينهم واحد الاسلام و لغتهم واحدة اللغة العربية

← انتهت الاسئلة ←

مديرة المدرسة:

معلم/ة المادة:

نموذج اسئلة الاختبار النهائي
المادة : الدراسات الاجتماعية
الصف: الثاني المتوسط
الفصل الدراسي الثاني
.....



المملكة العربية السعودية
وزارة التعليم
إدارة تعليم محافظة
مكتب تعليم
مدرسة



نموذج اسئلة الاختبار النهائي لمادة الدراسات الاجتماعية للفصل الثاني

الدور	الاول	الزمن	ساعة ونصف
الصف	الثاني المتوسط	عدد الاوراق	4
الدرجة النهائية	40 درجة	عدد الأسئلة	3

درجة السؤال الاول	درجة السؤال الثاني	درجة السؤال الثالث	مجموع درجات الطالب

المصحح	المراجع	المدقق
التوقيع	التوقيع	التوقيع

اسم الطالب	رقم الجلوس
	الفصل

تعليمات هامة
✓ التوكل على الله وتذكر حديث نبينا محمد صلى الله عليه وسلم حيث قال (من غشنا فليس منا)

✓ اكتب اسمك الرباعي كاملا في الصفحة الأولى وفصلك (أ أو ب) فقط

✓ تأكد من عدد الأسئلة انها ثلاثة أسئلة

✓ الالتزام بالهدوء في قاعة الاختبار

✓ تأكد من جوابك على جميع الأسئلة

✓ الخروج من قاعة الاختبار بعد مضي نصف الوقت



قناة محمد القرني

(أ) عزيزي الطالب ستجد أدناه خريطة دول مجلس التعاون حدّد عليها أسماء الدول ؟

<p>رقم (4)</p> <p>.....</p> <p>رقم (5)</p> <p>.....</p> <p>رقم (6)</p> <p>.....</p>		<p>رقم (1)</p> <p>.....</p> <p>رقم (2)</p> <p>.....</p> <p>رقم (3)</p> <p>.....</p>
---	--	---

(ب) اكتب السبب لما يأتي (بم تفسر) ؟

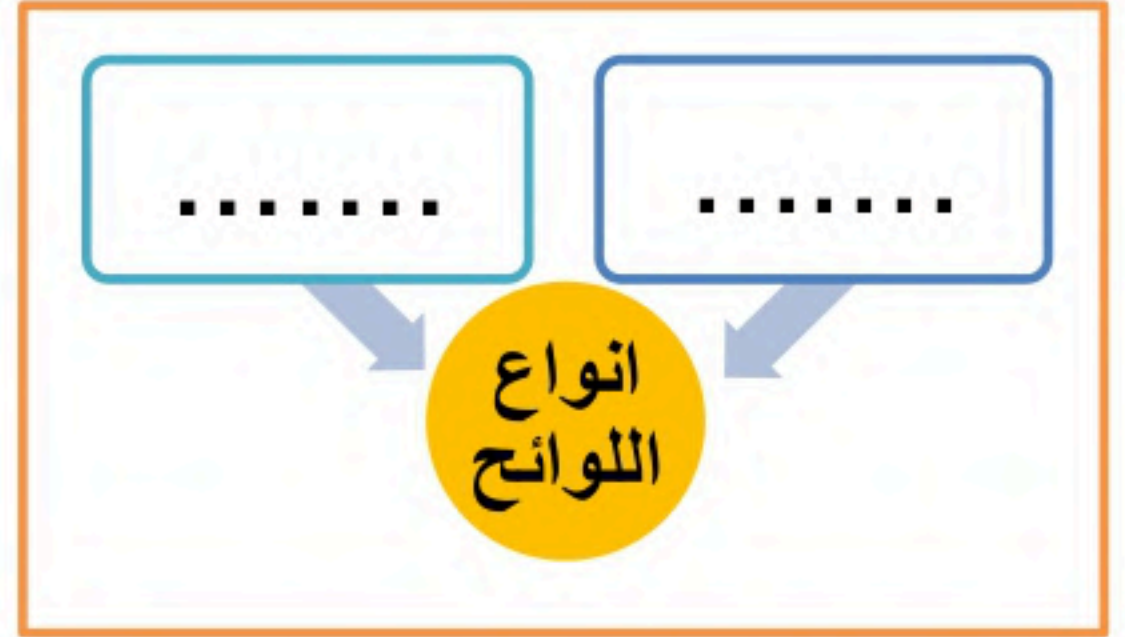
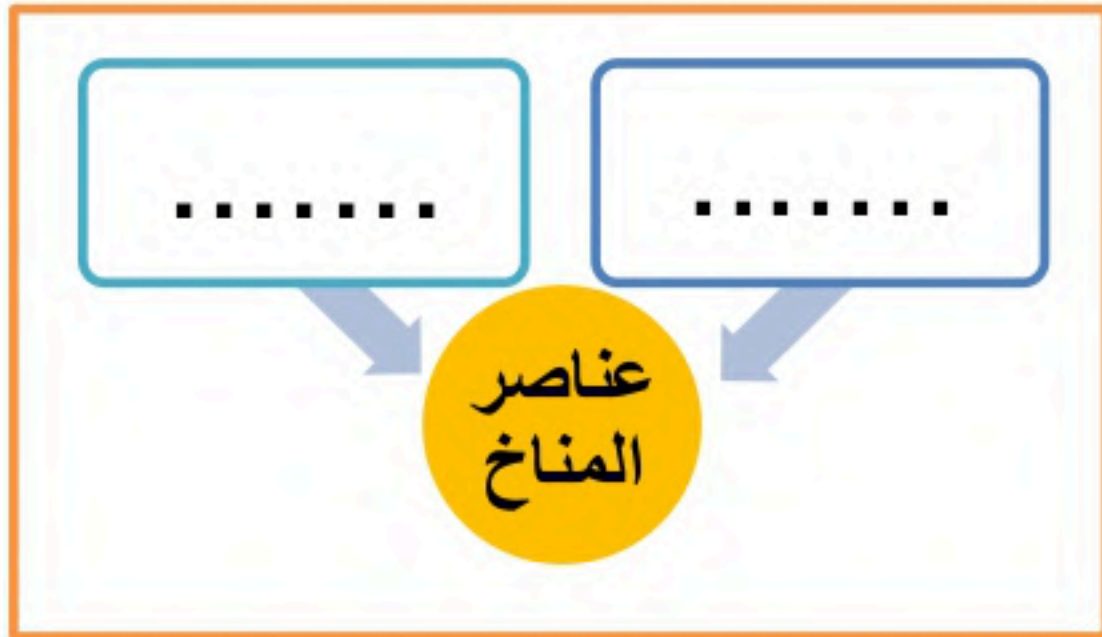
1 - اصدار الانظمة في المجتمع:

.....

2 - الزيادة السكانية الكبيرة في دول مجلس التعاون الخليجي في العقود الأخيرة:

.....

(ج) أكمل خرائط المفاهيم التالية؟



(أ) ضع علامة (√) امام العبارة الصحيحة وعلامة (×) امام العبارة الخاطئة ؟

1	تقع دول مجلس التعاون الخليجي في الركن الجنوبي الغربي من قارة آسيا
2	من نتائج الالتزام بالأنظمة (تحمل المسؤولية)
3	من اهم المحاصيل الزراعية في دول مجلس التعاون (الارز)
4	من العمليات الداخلية السريعة لتشكيل سطح الارض (البراكين)
5	تتميز الغابات الاستوائية بطول نباتاتها

(ب) اكتب وعبر بأسلوبك ورأيك بإيجاز حول المواضيع التالية ؟

1 - الخصائص المشتركة التي زادت من ترابط وتلاحم سكان دول مجلس التعاون:

.....

2 - جهود حكومة المملكة العربية السعودية في المحافظة على البيئة الطبيعية:

.....

(ج) اختر الإجابة الصحيحة فيما يأتي ؟

1	يقع وطني المملكة العربية السعودية في :	2	كل ماياتي من انواع الرياح اليومية ماعدا :
أ	الإقليم الصحراوي	أ	نسيم البر
ب	الاقليم المداري	ب	نسيم الوادي
ج	الاقليم الموسمي	ج	نسيم الجبل
د	الاقليم الاستوائي	د	العكسية
3	من أشهر اجهزة رصد الزلازل :	4	غاز يشكل النسبة الاكبر في الغلاف الجوي :
أ	الباروجراف	أ	الهيدروجين
ب	السيسموجراف	ب	الاكسجين
ج	الأنيمومتر	ج	النيتروجين
د	الهيجرومتر	د	الأرجون
5	غطاء صخري يحيط بنواة الارض :	6	آخر مرحلة من مراحل اصدار النظام :
أ	القشرة القارية (السيل)	أ	مرحلة الاقتراح
ب	القشرة المحيطية (السيم)	ب	مرحلة الإقرار
ج	النواة الداخلية	ج	مرحلة الإصدار
د	الوشاح	د	مرحلة النشر



(أ) من أجهزة مجلس التعاون الخليجي المجلس الأعلى والمجلس الوزاري قارن بينهما وفق الجدول ؟

المجلس الوزاري	وجه المقارنة	المجلس الاعلى
	مما يتكون	
	عقد الاجتماعات	

(ب) مستعينا بالشكل المجاور ضع المصطلح المناسب امام العبارات ؟

النظام

التجوية

الأوزون

البطالة

التصحّر

الزلازل

المصطلح	العبارة
	تدهور الاراضي الزراعية بسبب زحف الرمال
	هزات ارتجاجية متتالية لجزء من سطح الارض
	طبقة تحميها من الاشعة الضارة القادمة من الشمس
	هي عملية تفكك الصخور او تكسرها في موقعها
	قواعد واحكام عامة و ملزمة تنظم جانبا محددًا

(ج) صحح ماتحته خط في العبارات التالية ؟

م	العبارة	التصحيح
1	تأسس مجلس التعاون الخليجي عام 1405هـ .	
2	المناخ هو وصف الحالة الجو في مدة زمنية قصيرة .	
3	من اهم مظاهر السطح في دول مجلس التعاون هضبة نجد وتقع في الكويت	
4	دعم القضية الفلسطينية ووحدة اليمن من الانجازات الاقتصادية لمجلس التعاون	

انتهت الاسئلة

تمنياتي للجميع بالتوفيق والنجاح

مدير المدرسة:

معلم المادة:

حقيبتنا

www.haqibati.net



محمد القرني (اللهم اجعلها صدقة لوالدي رحمة الله عليهم)

العام الدراسي	١٤٤٦ هـ	المادة	الدراسات الاجتماعية
الفصل الدراسي	الثاني	الزمن	
الدور		عدد الأوراق	٤
الصف	الثاني المتوسط	عدد الأسئلة	٣
الدرجة النهائية	٤٠ درجة	عدد الفقرات	٤٠ فقرة (كل فقرة بدرجة)

اسم الطالب	نموذج مقترح	الفصل
------------	-------------	-------

بيان تقدير الدرجات						
رقم السؤال	الدرجة المستحقة		المصحح		المراجع	
	رقماً	كتابة	الاسم	التوقيع	الاسم	التوقيع
١						
٢						
٣						
المجموع			جمعه:		راجعته:	
الدرجة بعد التدقيق		—		اسم المدقق وتوقيعه		

تعليمات هامة

- التوكل على الله وتذكر حديث نبينا محمد صلى الله عليه وسلم حيث قال (من غشنا فليس منا)
- اكتب اسمك الرباعي كاملاً في الصفحة الأولى وفصلك (أ أو ب) فقط
- تأكد من عدد الأسئلة انها أربعة أسئلة
- الكتابة تكون بالقلم الأزرق الجاف
- الالتزام بالهدوء في قاعة الاختبار
- تأكد من جوابك على جميع الأسئلة
- الخروج من قاعة الاختبار بعد مضي نصف الوقت

(أ) ضع علامة (√) أمام العبارة الصحيحة وعلامة (x) أمام العبارة الخاطئة فيما يلي ؟

١	يقع وطني المملكة العربية السعودية في الاقليم الاستوائي
٢	تمتلك دول مجلس التعاون موارد اقتصادية لها تأثير كبير في الاقتصاد العالمي
٣	من نتائج الالتزام بالأنظمة تحمل المسؤولية
٤	يعتبر الجرانيت والبازلت من الصخور المتحولة
٥	يوجد في المملكة براكين قديمة
٦	يعقد قادة دول مجلس التعاون اجتماعاتهم مرة كل ثلاثة اشهر
٧	الالتواءات والانكسارات من العمليات الداخلية البطيئة لتشكيل سطح الارض

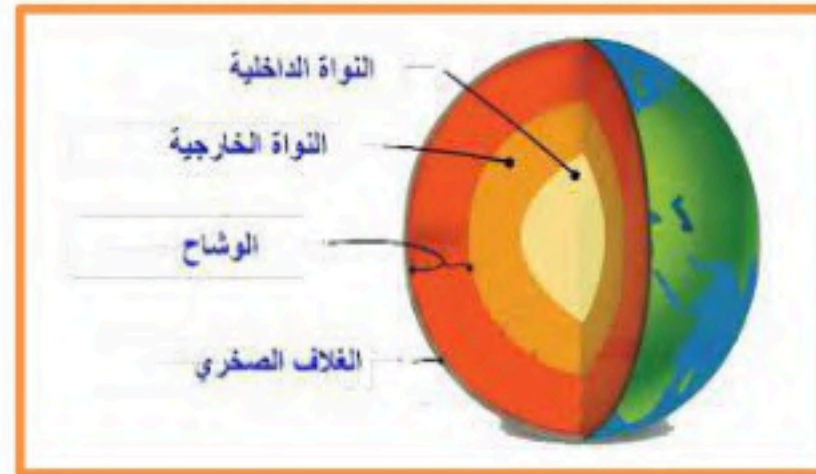
(ب) عزيزي الطالب من خلال دراستك لإنجازات مجلس التعاون صنف مايلي حسب الجدول؟

دعم القضية الفلسطينية - درع الجزيرة - حرية انتقال السلع

انجازات عسكرية	انجازات سياسية	انجازات اقتصادية	اخرى

(ج) تعرف على الصور ادناه مستعيناً بالشكل المجاور ؟

طبقات الارض
بالون الطقس
الصخور المتحولة



(د) صحح ماتحته خط في العبارات التالية ؟

م	العبارة	التصحيح
١	ينقسم الغلاف الجوي الى <u>ثمان</u> طبقات	
٢	تقع دول مجلس التعاون في الجزء <u>الشمالي الشرقي</u> من قارة آسيا	

(أ) أختَر الإجابة الصحيحة وذلك بوضع دائرة حول الخيار المناسب فيما يأتي ؟

١	هي الوسط الذي يحيط بالمخلوق الحي فيؤثر فيه ويتأثر به :						
أ	التجوية	ب	التعرية	ج	التصحّر	د	البيئة
٢	كل مايلي من انواع الرياح اليومية ماعدا :						
أ	نسيم البر	ب	نسيم البحر	ج	العكسية	د	نسيم الوادي
٣	الغاز الذي يشكل النسبة الأكبر في الغلاف الجوي هو :						
أ	النيتروجين	ب	الاكسجين	ج	الكربون	د	الهيدروجين
٤	وصف حالة الجو في مدة زمنية قصيرة :						
أ	المناخ	ب	الرطوبة	ج	الضغط الجوي	د	الطقس
٥	تأسس مجلس التعاون الخليجي عام :						
أ	١٤٠٠هـ	ب	١٤٠١هـ	ج	١٤٠٢هـ	د	١٤٠٣هـ
٦	من أهم مظاهر السطح في دول مجلس التعاون هضبة نجد وتقع في :						
أ	المملكة العربية السعودية	ب	الكويت		البحرين		سلطنة عمان

(ب) من ابرز التحديات التي تواجه دول مجلس التعاون (البطالة) اكتب بأسلوبك عن هذا الموضوع ؟

(ج) ضع الرقم الموجود امام المجموعة الأولى امام مايناسبه من المجموعة الثانية ؟

الرقم	المجموعة الاولى	المجموعة الثانية
١	الترمومتر	جهاز قياس مقدار الضغط الجوي
٢	السيسموجراف	جهاز قياس الرطوبة
٣	الانيمومتر	جهاز قياس درجات الحرارة في الجو
٤	الهيغرومتر	جهاز رصد الزلازل
		جهاز قياس سرعة الرياح

(أ) قارن بين النظام واللائحة وفق الجدول ؟

النظام	وجه المقارنة	اللائحة
	السمة	
	أداة الاصدار	
	التعديل	

(ب) أكمل خرائط المفاهيم التالية ؟



(ج) اكتب وعبر بأسلوبك ورأيك بإيجاز حول المواضيع التالية ؟

١ - جهود حكومة وطني المملكة العربية السعودية في المحافظة على البيئة :

.....

٢ - النتائج المترتبة على تطبيق نظام مكافحة الرشوة :

.....

(د) اذكر السبب لما ياتي (بم تفسر) ؟

١ - أهمية طبقة الأوزون للكائنات الحية :

.....

٢ - تعد درجة الحرارة اهم عناصر المناخ :

.....

انتهت الاسئلة

تمنياتي للجميع بالتوفيق والنجاح

مدير المدرسة :

معلم المادة :

محمد القرني (اللهم اجعلها صدقة لوالدي رحمة الله عليهم)

العام الدراسي	١٤٤٦ هـ	المادة	الدراسات الاجتماعية
الفصل الدراسي	الثاني	الزمن	
الدور		عدد الأوراق	٤
الصف	الثاني المتوسط	عدد الأسئلة	٣
الدرجة النهائية	٤٠ درجة	عدد الفقرات	٤٠ فقرة (كل فقرة بدرجة)

اسم الطالب	نموذج اجابة	الفصل
------------	-------------	-------

بيان تقدير الدرجات						
رقم السؤال	الدرجة المستحقة		المصحح		المراجع	
	رقماً	كتابة	الاسم	التوقيع	الاسم	التوقيع
١	نموذج الاجابة					
٢						
٣						
المجموع			جمعه:		راجعته:	
الدرجة بعد التدقيق	—		اسم المدقق وتوقيعه			

تعليمات هامة

- التوكل على الله وتذكر حديث نبينا محمد صلى الله عليه وسلم حيث قال (من غشنا فليس منا)
- اكتب اسمك الرباعي كاملاً في الصفحة الأولى وفصلك (أ أو ب) فقط
- تأكد من عدد الأسئلة انها أربعة أسئلة
- الكتابة تكون بالقلم الأزرق الجاف
- الالتزام بالهدوء في قاعة الاختبار
- تأكد من جوابك على جميع الأسئلة
- الخروج من قاعة الاختبار بعد مضي نصف الوقت



السؤال الأول:

(ب) ضع علامة (√) أمام العبارة الصحيحة وعلامة (x) أمام العبارة الخاطئة فيما يلي؟

١	يقع وطني المملكة العربية السعودية في الاقليم الاستوائي	x
٢	تمتلك دول مجلس التعاون موارد اقتصادية لها تأثير كبير في الاقتصاد العالمي	√
٣	من نتائج الالتزام بالأنظمة تحمل المسؤولية	√
٤	يعتبر الجرانيت والبازلت من الصخور المتحولة	x
٥	يوجد في المملكة براكين قديمة	√
٦	يعقد قادة دول مجلس التعاون اجتماعاتهم مرة كل ثلاثة اشهر	x
٧	الالتواءات والانكسارات من العمليات الداخلية البطيئة لتشكل سطح الارض	√

(ب) عزيزي الطالب من خلال دراستك لإنجازات مجلس التعاون صنف مايلي حسب الجدول؟

دعم القضية الفلسطينية - درع الجزيرة - حرية انتقال السلع

انجازات عسكرية	انجازات سياسية	انجازات اقتصادية	اخرى
درع الجزيرة	دعم القضية الفلسطينية	حرية انتقال السلع	

(ج) تعرف على الصور ادناه مستعيناً بالشكل المجاور؟

طبقات الارض
بالون الطقس
الصخور المتحولة



طبقات الارض



بالون الطقس

(د) صحح ماتحته خط في العبارات التالية؟

م	العبارة	التصحيح
١	ينقسم الغلاف الجوي الى <u>ثمان</u> طبقات	خمس
٢	تقع دول مجلس التعاون في الجزء <u>الشمالي الشرقي</u> من قارة آسيا	الجنوبي الغربي



(أ) أختَر الإجابة الصحيحة وذلك بوضع دائرة حول الخيار المناسب فيما يأتي ؟

١	هي الوسط الذي يحيط بالمخلوق الحي فيؤثر فيه ويتأثر به :	أ	التجوية	ب	التعرية	ج	التصحّر	د	البيئة
٢	كل مايلي من انواع الرياح اليومية ماعدا :	أ	نسيم البر	ب	نسيم البحر	ج	العكسية	د	نسيم الوادي
٣	الغاز الذي يشكل النسبة الأكبر في الغلاف الجوي هو :	أ	النيتروجين	ب	الاكسجين	ج	الكربون	د	الهيدروجين
٤	وصف حالة الجو في مدة زمنية قصيرة :	أ	المناخ	ب	الرطوبة	ج	الضغط الجوي	د	الطقس
٥	تأسس مجلس التعاون الخليجي عام :	أ	١٤٠٠هـ	ب	١٤٠١هـ	ج	١٤٠٢هـ	د	١٤٠٣هـ
٦	من أهم مظاهر السطح في دول مجلس التعاون هضبة نجد وتقع في :	أ	المملكة العربية السعودية	ب	الكويت	ج	البحرين	د	سلطنة عمان

(ب) من ابرز التحديات التي تواجه دول مجلس التعاون (البطالة) اكتب بأسلوبك عن هذا الموضوع ؟

البطالة هي ألا يجد المرء عملا وهو قادر عليه وراغب فيه ولقد قامت دول مجلس التعاون بإجراءات للحد من البطالة ومنها (توظيف الوظائف و رفع الاجور و التدريب المنتهي بالتوظيف واقتصار بعض المهن على المواطنين)

(ج) ضع الرقم الموجود امام المجموعة الاولى امام مايناسبه من المجموعة الثانية ؟

الرقم	المجموعة الاولى	المجموعة الثانية
١	الترمومتر	جهاز قياس مقدار الضغط الجوي
٢	السيسموجراف	جهاز قياس الرطوبة
٣	الانيمومتر	جهاز قياس درجات الحرارة في الجو
٤	الهيغرومتر	جهاز رصد الزلازل
		جهاز قياس سرعة الرياح



السؤال الثالث:
(أ) قارن بين النظام واللائحة وفق الجدول ؟

اللائحة	وجه المقارنة	النظام
مفصل	السمة	عام
قرار مجلس الوزراء	أداة الاصدار	مرسوم ملكي
كثير	التعديل	قليل جدا

(ب) أكمل خرائط المفاهيم التالية ؟



(ج) اكتب وعبر بأسلوبك ورأيك بإيجاز حول المواضيع التالية ؟

١ - جهود حكومة وطني المملكة العربية السعودية في المحافظة على البيئة :
إنشاء المحميات الطبيعية و مبادرة السعودية الخضراء

٢ - النتائج المترتبة على تطبيق نظام مكافحة الرشوة :

تحقيق مبدأ العدالة و تكافؤ الفرص والمساواة بين افراد المجتمع .

(د) اذكر السبب لما ياتي (بم تفسر) ؟

- ١ - أهمية طبقة الأوزون للكائنات الحية : **يحميها من الأشعة الضارة القادمة من الشمس .**
- ٢ - تعد درجة الحرارة اهم عناصر المناخ : **لأنها تؤثر في بقية العناصر الاخرى . .**

انتهت الاسئلة

تمنياتي للجميع بالتوفيق والنجاح

مدير المدرسة :

معلم المادة :



المصحح	الدرجة	الدرجة كتابة	المراجع	الدرجة بعد المراجعة	الدرجة كتابة
التوقيع			التوقيع		
	٤٠			٤٠	

السؤال الأول: اختر الإجابة الصحيحة فيما يأتي : (١٠ درجات)

١	يتكون من قادة الدول الاعضاء ويعقد اجتماعاته مرة كل سنة هو :	(أ) المجلس الأعلى	(ب) المجلس الوزاري	(ج) الأمانة العامة	(د) المجلس الاجتماعي
٢	تكوين قوة عسكرية موحدة للتدخل السريع باسم درع الجزيرة من الإنجازات :	(أ) العسكرية والأمنية	(ب) السياسية	(ج) الاقتصادية	(د) الاجتماعية
٣	تعيش فيها المخلوقات الحية وهي طبقة السحب والعواصف والأمطار تعرف بطبقة :	(أ) الستراتوسفير	(ب) التروبوسفير	(ج) الثيرموسفير	(د) الإكسوسفير
٤	أنشئ مجلس التعاون لدول الخليج العربية عام :	(أ) ١٤٠٠هـ	(ب) ١٤٠١هـ	(ج) ١٤٠٢هـ	(د) ١٤٠٣هـ
٥	البركان الذي لا يحتمل انفجاره هو بركان :	(أ) نشط	(ب) جديد	(ج) خامد	(د) هادئ
٦	من اسباب حدوث الزلازل هو :	(أ) سرعة الرياح	(ب) دوران الأرض	(ج) انصهار الصخور	(د) انخفاض درجة الحرارة
٧	تقل الرطوبة أو تنعدم في مدينة :	(أ) جدة	(ب) الدمام	(ج) جيزان	(د) الرياض
٨	من الأنظمة الأساسية للدولة نظام :	(أ) حماية الطفل	(ب) مكافحة الجرائم	(ج) الهيئة العامة للغذاء والدواء	(د) مجلس الوزراء
٩	الغاز الذي يشكل نسبة أكثر في الغلاف الجوي بمقدار ٧٨% هو :	(أ) النتروجين	(ب) ثاني اكسيد الكربون	(ج) الأوكسجين	(د) الهيدروجين
١٠	ينقسم الإقليم الصحراوي إلى :	(أ) الحار و البارد	(ب) المعتدل و البارد	(ج) الدافئ و البارد	(د) الدافئ و المعتدل

(ب) عدد ثلاثة من الخصائص المشتركة بين سكان دول مجلس التعاون ؟ (٣ درجات)

(١)

(٢)

(٣)

السؤال الثاني :

(١٠ درجات)

١٠

ضع علامة (√) أمام العبارة الصحيحة ، وعلامة (x) أمام العبارة الخاطئة فيما يلي :

- () (١) فوائد اجتماعية وهي التي تتعلق بالحماية والمحافظة على الفرد والمجتمع .
- () (٢) تقع دول مجلس التعاون في الجزء الجنوبي الغربي من قارة آسيا .
- () (٣) الأنظمة الأساسية هي التي تختص بالموضوعات العامة .
- () (٤) لكي تعطي مقاييس حرارة الجو بدقة عالية فلا بد من وضع الجهاز تحت اشعة الشمس .
- () (٥) تنشر الأنظمة السعودية في جريدة أم القرى .
- () (٦) تزداد طبقات الغلاف الجوي سمكاً كلما بعدت عن سطح الأرض .
- () (٧) التعرية من العمليات الخارجية لتشكيل سطح الأرض .
- () (٨) في المملكة العربية السعودية براكين قديمة .
- () (٩) يقع الجبل الأخضر في المملكة العربية السعودية .
- () (١٠) من الآثار السلبية للتجوية والتعرية تأمين مأوى تعيش فيه الحيوانات .

السؤال الثالث : أ) وصل الفقرة (ب) بما يناسبها من الفقرة (أ)

(١٠ درجات)

م	(أ)	الإجابة	(ب)
١	من العوامل الطبيعية الداخلية السريعة		الغلاف المائي
٢	من العوامل الطبيعية الداخلية البطيئة		الحيوان
٣	صخور تحولت عن اصلها الرسوبي أو الناري بفعل الحرارة والضغط		الرياح
٤	صخور منصهرة اندفعت من باطن الأرض ثم تصلبت		الإعصار
٥	جهاز لقياس سرعة الرياح		الباروجراف
٦	جهاز لقياس الضغط الجوي		الأنيمومتر
٧	عناصر غير حية		الصخور النارية
٨	عناصر حية		الصخور المتحولة
٩	تيارات هوائية تنتقل من مناطق الضغط المرتفع إلى مناطق الضغط المنخفض		الانكسارات
١٠	عاصفة هوائية شديدة حلزونية الشكل قد تزيد سرعتها على ١١٩ كم في الساعة		الزلازل

اجب عن الأسئلة التالية : أ) عرف الغلاف الجوي ؟ (درجتان)

هو

ب) أكمل الفراغات التالية : (٣ درجات)

* من عناصر المناخ في المملكة العربية السعودية : و

ج) من المشكلات التي ظهرت بعد النمو الاقتصادي والتطور السريع لدول مجلس التعاون. اذكر اثنين فقط : (درجتان)

-١

-٢

السؤال الأول: اختر الإجابة الصحيحة فيما يأتي :	(10 درجات)	13
1	يتكون من قادة الدول الاعضاء ويعقد اجتماعاته مرة كل سنة هو :	
(أ)	المجلس الأعلى	(ب) المجلس الوزاري
(ب)	المجلس الوزاري	(ج) الأمانة العامة
(ج)	الأمانة العامة	(د) المجلس الاجتماعي
(د)	المجلس الاجتماعي	
2	تكوين قوة عسكرية موحدة للتدخل السريع باسم درع الجزيرة من الإنجازات :	
(أ)	العسكرية والأمنية	(ب) السياسية
(ب)	السياسية	(ج) الاقتصادية
(ج)	الاقتصادية	(د) الاجتماعية
(د)	الاجتماعية	
3	تعيش فيها المخلوقات الحية وهي طبقة السحب والعواصف والأمطار تعرف بطبقة :	
(أ)	الستراتوسفير	(ب) التروبوسفير
(ب)	التروبوسفير	(ج) التيرموسفير
(ج)	التيرموسفير	(د) الإكسوسفير
(د)	الإكسوسفير	
4	أنشئ مجلس التعاون لدول الخليج العربية عام :	
(أ)	1400هـ	(ب) 1401هـ
(ب)	1401هـ	(ج) 1402هـ
(ج)	1402هـ	(د) 1403هـ
(د)	1403هـ	
5	البركان الذي لا يحتمل انفجاره هو بركان :	
(أ)	نشط	(ب) جديد
(ب)	جديد	(ج) خامد
(ج)	خامد	(د) هادئ
(د)	هادئ	
6	من اسباب حدوث الزلازل هو :	
(أ)	سرعة الرياح	(ب) دوران الأرض
(ب)	دوران الأرض	(ج) انصهار الصخور
(ج)	انصهار الصخور	(د) انخفاض درجة الحرارة
(د)	انخفاض درجة الحرارة	
7	تقل الرطوبة أو تنعدم في مدينة :	
(أ)	جدة	(ب) الدمام
(ب)	الدمام	(ج) جيزان
(ج)	جيزان	(د) الرياض
(د)	الرياض	
8	من الأنظمة الأساسية للدولة نظام :	
(أ)	حماية الطفل	(ب) مكافحة الجرائم
(ب)	مكافحة الجرائم	(ج) الهيئة العامة للغذاء والدواء
(ج)	الهيئة العامة للغذاء والدواء	(د) مجلس الوزراء
(د)	مجلس الوزراء	
9	الغاز الذي يشكل نسبة أكثر في الغلاف الجوي بمقدار 78% هو :	
(أ)	النيتروجين	(ب) ثاني اكسيد الكربون
(ب)	ثاني اكسيد الكربون	(ج) الأكسجين
(ج)	الأكسجين	(د) الهيدروجين
(د)	الهيدروجين	
10	ينقسم الإقليم الصحراوي إلى :	
(أ)	الحار و البارد	(ب) المعتدل و البارد
(ب)	المعتدل و البارد	(ج) الدافئ و البارد
(ج)	الدافئ و البارد	(د) الدافئ و المعتدل
(د)	الدافئ و المعتدل	

(ب) عدد ثلاثة من الخصائص المشتركة بين سكان دول مجلس التعاون ؟ (3 درجات)

(1) دينهم واحد وهو الإسلام .

(2) أصولهم واحدة .

(3) لغتهم واحدة وهي اللغة العربية.

تابع إجابة ب (دولهم متجاورة وتشرف على الخليج العربي , يجمع بينهم تاريخ مشترك , عاداتهم وتقاليدهم متقاربة , تشابه أنشطتهم الاقتصادية)



السؤال الثاني :

10

(10 درجات)

10

ضع علامة (√) أمام العبارة الصحيحة , وعلامة (x) أمام العبارة الخاطئة فيما يلي :

- (1) فوائد اجتماعية وهي التي تتعلق بالحماية والمحافظة على الفرد والمجتمع . (√)
- (2) تقع دول مجلس التعاون في الجزء الجنوبي الغربي من قارة آسيا . (√)
- (3) الأنظمة الأساسية هي التي تختص بالموضوعات العامة . (√)
- (4) لكي تعطي مقاييس حرارة الجو بدقة عالية فلا بد من وضع الجهاز تحت اشعة الشمس . (x)
- (5) تنشر الأنظمة السعودية في جريدة أم القرى . (√)
- (6) تزداد طبقات الغلاف الجوي سمكاً كلما بعدت عن سطح الأرض . (√)
- (7) التعرية من العمليات الخارجية لتشكل سطح الأرض . (√)
- (8) في المملكة العربية السعودية براكين قديمة . (√)
- (9) يقع الجبل الأخضر في المملكة العربية السعودية . (x)
- (10) من الآثار السلبية للتجوية والتعرية تأمين مأوى تعيش فيه الحيوانات . (x)

17

(10 درجات)

السؤال الثالث : أ) وصل الفقرة (ب) بما يناسبها من الفقرة (أ)

م	(أ)	الإجابة	(ب)
1	من العوامل الطبيعية الداخلية السريعة	7	الغلاف المائي
2	من العوامل الطبيعية الداخلية البطيئة	8	الحيوان
3	صخور تحولت عن اصلها الرسوبي أو الناري بفعل الحرارة والضغط	9	الرياح
4	صخور منصهرة اندفعت من باطن الأرض ثم تصلبت	10	الإعصار
5	جهاز لقياس سرعة الرياح	6	الباروجراف
6	جهاز لقياس الضغط الجوي	5	الأنيمومتر
7	عناصر غير حية	4	الصخور النارية
8	عناصر حية	3	الصخور المتحولة
9	تيارات هوائية تنتقل من مناطق الضغط المرتفع إلى مناطق الضغط المنخفض	2	الانكسارات
10	عاصفة هوائية شديدة حلزونية الشكل قد تزيد سرعتها على 119 كم في الساعة	1	الزلازل

ب اجب عن الأسئلة التالية : أ) عرف الغلاف الجوي ؟ (درجتان)

الغلاف الجوي هو / غلاف غازي يحيط بالكرة الأرضية ليس له لون ولا طعم ولا رائحة .

ب) أكمل الفراغات التالية : (3 درجات)

* من عناصر المناخ في المملكة العربية السعودية : الحرارة و الضغط الجوي و الرياح . (الرطوبة)

ج) من المشكلات التي ظهرت بعد النمو الاقتصادي والتطور السريع لدول مجلس التعاون. اذكر اثنين فقط : (درجتان)

1- العمالة الوافدة .

2- البطالة .

(التلوث البيئي , التصحر)



المادة : الدراسات الاجتماعية
الصف : الثاني متوسط
الزمن : ساعة ونص

بسم الله الرحمن الرحيم



المملكة العربية السعودية
وزارة التعليم
الإدارة العامة للتعليم بمنطقة

مدرسة :

أسئلة مادة الدراسات الاجتماعية الفصل الدراسي (الثاني) الدور (الأول) لعام 1446 هـ

اسم الطالب	رقم الجلوس	السؤال	الدرجة رقماً	الدرجة كتابة
		1س	14	
		2س	13	
		3س	14	
المجموع				
اسم المصحح	اسم المراجع			
التوقيع	التوقيع			

السؤال الأول : اختر الإجابة الصحيحة مما يأتي : (10 درجات)

1 الغاز الذي يشكل نسبة أكثر في الغلاف الجوي بمقدار 78% هو :

(أ) النيتروجين (ب) ثاني أكسيد الكربون (ج) الأكسجين (د) الهيدروجين

2 تعيش فيها المخلوقات الحية وهي طبقة السحب والعواصف والأمطار تعرف بطبقة :

(أ) التروبوسفير (ب) الستراتوسفير (ج) التيرموسفير (د) الإكسوسفير

3 يتكون من قادة الدول الاعضاء ويعقد اجتماعاته مرة كل سنة هو :

(أ) المجلس الوزاري (ب) المجلس الأعلى (ج) الأمانة العامة (د) المجلس الاجتماعي

4 أنشئ مجلس التعاون لدول الخليج العربية عام :

(أ) 1400 هـ (ب) 1401 هـ (ج) 1402 هـ (د) 1403 هـ

5 تكوين قوة عسكرية موحدة للتدخل السريع باسم درع الجزيرة من الإنجازات :

(أ) الاقتصادية (ب) السياسية (ج) العسكرية والأمنية (د) الاجتماعية

6 من اسباب حدوث الزلازل هو :

(أ) سرعة الرياح (ب) دوران الأرض (ج) انصهار الصخور (د) انخفاض درجة الحرارة

7 البركان الذي لا يحتمل انفجاره هو بركان :

(أ) نشط (ب) جديد (ج) هادئ (د) خامد

8 تقل الرطوبة أو تنعدم في مدينة :

(أ) جدة (ب) الدمام (ج) جيزان (د) الرياض

9 ينقسم الإقليم الصحراوي إلى :

(أ) الحار و البارد (ب) المعتدل و البارد (ج) الدافئ و البارد (د) الدافئ و المعتدل

10 من الأنظمة الأساسية للدولة نظام :

(أ) مجلس الوزراء (ب) مكافحة الجرائم (ج) الهيئة العامة للغذاء والدواء (د) حماية الطفل

ب (اجب عن الأسئلة التالية : (4 درجات) درجة لكل فقرة

— من الخصائص المشتركة بين سكان دول مجلس التعاون : (1)..... (2).....

(3)..... (4).....

يتبع ←

السؤال الثاني: أ) ضع علامة (√) أمام العبارة الصحيحة وعلامة (x) أمام العبارة الخاطئة مما يأتي: (9 درجات)

1	لكي تعطي مقاييس حرارة الجو بدقة عالية فلا بد من وضع الجهاز تحت اشعة الشمس .	()
2	تقع دول مجلس التعاون في الجزء الجنوبي الغربي من قارة آسيا .	()
3	تستعمل الأقمار الصناعية لمراقبة الطقس والمناخ على الأرض .	()
4	فوائد اجتماعية وهي التي تتعلق بالحماية والمحافظة على الفرد والمجتمع .	()
5	يقع الجبل الأخضر في المملكة العربية السعودية .	()
6	التعرية من العمليات الخارجية لتشكيل سطح الأرض .	()
7	تزداد طبقات الغلاف الجوي سمكاً كلما بعدت عن سطح الأرض .	()
8	تنشر الأنظمة السعودية في جريدة أم القرى .	()
9	من الآثار السلبية للتجوية والتعرية تأمين مأوى تعيش فيه الحيوانات .	()

ب) اذكر اثنين فقط لما يأتي :
 أ- من الأنظمة الأساسية للحكم : (1) (2)
 ب- من عناصر المناخ : (1) (2)

السؤال الثالث : أ) ضع المصطلح التالية في المكان المناسب : (5 درجات)

- (1) (.....) صخور منصهرة اندفعت من باطن الأرض ثم تصلبت .
- (2) (.....) صخور تحولت عن أصلها الرسوبي أو الناري بفعل الحرارة والضغط .
- (3) (.....) هي المكان أو الوسط الذي يعيش فيه المخلوق الحي فيؤثر فيه ويأثر به .
- (4) (.....) عاصفة هوائية شديدة حلزونية الشكل قد تزيد سرعتها على 119 كم في الساعة .

ب) علل لما يأتي:

1) تطير الطائرات في الغلاف الجوي العلوي (الستراتوسفير) .

2) اعتماد سكان المناطق الساحلية قديماً على النشاط البحري .

ج) : صل الفقرة (ب) بما يناسبها من الفقرة (أ) فيما يأتي : (7 درجات)

م	العمود [أ]	الإجابة	[ب]
1	من العناصر الحية		الأتيمومتر
2	من العناصر الغير حية		الزلازل
3	جهاز لقياس الضغط الجوي		الانكسارات
4	جهاز لقياس سرعة الرياح		البراكين
5	من العوامل الطبيعية الداخلية السريعة		الباروجراف
6	من العوامل الطبيعية الداخلية البطيئة		الغلاف المائي
7	تخرج أنواع مختلفة من الصخور المنصهرة والغازات والأبخرة والمقذوفات		الإنسان

تمت الأسئلة

مع تمنياتي لكم بالتوفيق والنجاح

معلم المادة /

نموذج إجابة الدراسات الاجتماعية الفصل الدراسي (الثاني) الدور (الأول) لعام 1446 هـ

السؤال	س1	س2	س3	المجموع
الدرجة رقماً	20	10	10	40
الدرجة				اربعون درجة فقط لاغير

نموذج الإجابة

(10 درجات)

السؤال الأول	السؤال الثاني	السؤال الثالث	السؤال الرابع	السؤال الخامس	السؤال السادس	السؤال السابع	السؤال الثامن	السؤال التاسع	السؤال العاشر																																																		
1	الغاز الذي يشكل نسبة أكثر في الغلاف الجوي بمقدار 78% هو :	أ) النتروجين	ب) ثاني اكسيد الكربون	ج) الأوكسجين	د) الهيدروجين	2	تعيش فيها المخلوقات الحية وهي طبقة السحب والعواصف والأمطار تعرف بطبقة :	أ) التروبوسفير	ب) الستراتوسفير	ج) الثيرموسفير	د) الإكسوسفير	3	يتكون من قادة الدول الاعضاء ويعقد اجتماعاته مرة كل سنة هو :	أ) المجلس الوزاري	ب) المجلس الأعلى	ج) الأمانة العامة	د) المجلس الاجتماعي	4	أنشئ مجلس التعاون لدول الخليج العربية عام :	أ) 1400 هـ	ب) 1401 هـ	ج) 1402 هـ	د) 1403 هـ	5	تكوين قوة عسكرية موحدة للتدخل السريع باسم درع الجزيرة من الإنجازات :	أ) الاقتصادية	ب) السياسية	ج) العسكرية والأمنية	د) الاجتماعية	6	من اسباب حدوث الزلازل هو :	أ) سرعة الرياح	ب) دوران الأرض	ج) انصهار الصخور	د) انخفاض درجة الحرارة	7	البركان الذي لا يحتمل انفجاره هو بركان :	أ) نشط	ب) جديد	ج) هادئ	د) خامد	8	تقل الرطوبة أو تنعدم في مدينة :	أ) جدة	ب) الدمام	ج) جيزان	د) الرياض	9	ينقسم الإقليم الصحراوي إلى :	أ) الحار و البارد	ب) المعتدل و البارد	ج) الدافئ و البارد	د) الدافئ و المعتدل	10	من الأنظمة الأساسية للدولة نظام :	أ) مجلس الوزراء	ب) مكافحة الجرائم	ج) الهيئة العامة للغذاء والدواء	د) حماية الطفل

ب) اجب عن الأسئلة التالية :

— من الخصائص المشتركة بين سكان دول مجلس التعاون : (1) دينهم واحد وهو الإسلام . (2) أصولهم واحدة .

(3) لغتهم واحدة وهي اللغة العربية . (4) يجمع بينهم تاريخ مشترك .

(دولهم متجاورة وتشرف على الخليج العربي , عاداتهم وتقاليدهم متقاربة , تشابه أنشطتهم الاقتصادية)

يتبع ←

السؤال الثاني: أ) ضع علامة (✓) أمام العبارة الصحيحة وعلامة (×) أمام العبارة الخاطئة مما يأتي: (9 درجات)

1	لكي تعطي مقاييس حرارة الجو بدقة عالية فلا بد من وضع الجهاز تحت اشعة الشمس .	(×)
2	تقع دول مجلس التعاون في الجزء الجنوبي الغربي من قارة آسيا .	(✓)
3	تستعمل الأقمار الصناعية لمراقبة الطقس والمناخ على الأرض .	(✓)
4	فوائد اجتماعية وهي التي تتعلق بالحماية والمحافظة على الفرد والمجتمع .	(✓)
5	يقع الجبل الأخضر في المملكة العربية السعودية .	(×)
6	التعرية من العمليات الخارجية لتشكيل سطح الأرض .	(✓)
7	تزداد طبقات الغلاف الجوي سمكاً كلما بعدت عن سطح الأرض .	(✓)
8	تنشر الأنظمة السعودية في جريدة أم القرى .	(✓)
9	من الآثار السلبية للتجوية والتعرية تأمين مأوى تعيش فيه الحيوانات .	(×)

ب) اذكر اثنين فقط لما يأتي :

(4 درجات)

أ- من الأنظمة الأساسية للحكم: (1) نظام مجلس الوزراء (2) نظام مجلس الشورى (النظام الأساسي للحكم، نظام هيئة البيعة، نظام المناطق)

ب- من عناصر المناخ: (1) الحرارة . (2) الضغط الجوي . (الرياح ، الرطوبة)

السؤال الثالث: أ) ضع المصطلح التالية في المكان المناسب :

(5 درجات)

- (1) (الصخور النارية) صخور منصهرة اندفعت من باطن الأرض ثم تصلبت .
- (2) (الصخور المتحولة) صخور تحولت عن اصلها الرسوبي أو الناري بفعل الحرارة والضغط .
- (3) (البيئة) هي المكان أو الوسط الذي يعيش فيه المخلوق الحي فيؤثر فيه ويأثر به .
- (4) (الإعصار) عاصفة هوائية شديدة حلزونية الشكل قد تزيد سرعتها على 119 كم في الساعة .

ب) علل لما يأتي:

(2 درجات)

- (1) تطير الطائرات في الغلاف الجوي العلوي (الستراتوسفير) . لأنها طبقة مستقرة جداً ، فتكون الطائرات فيها في مأمن من تقلبات الجو .
- (2) اعتماد سكان المناطق الساحلية قديماً على النشاط البحري . لأنه مصدر الدخل بالنسبة لسكان المناطق الساحلية

ج) : صل الفقرة (ب) بما يناسبها من الفقرة (أ) فيما يأتي :

(7 درجات)

م	العمود [أ]	الإجابة	[ب]
1	من العناصر الحية	4	الأنيمومتر
2	من العناصر الغير حية	5	الزلازل
3	جهاز لقياس الضغط الجوي	6	الانكسارات
4	جهاز لقياس سرعة الرياح	7	البراكين
5	من العوامل الطبيعية الداخلية السريعة	3	الباروجراف
6	من العوامل الطبيعية الداخلية البطيئة	2	الغلاف المائي
7	تخرج أنواع مختلفة من الصخور المنصهرة والغازات والأبخرة والمقذوفات	1	الإنسان

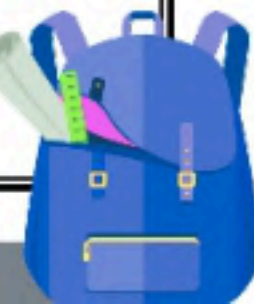
تمت الأسئلة

مع تمنياتي لكم بالتوفيق والنجاح

معلم المادة /

حقيبتني

www.haqibati.net



اختبار الفصل الدراسي الثاني
لمادة الاجتماعيات لعام ١٤٤٦ هـ
الصف : الثاني متوسط
الزمن : ساعة ونصف



المملكة العربية السعودية
وزارة التعليم
إدارة التعليم
متوسطة

المراجع: أ.
الدرجة كتابة:
التوقيع:

الاسم:
الصف:
رقم الجلوس: ()

المصحح: أ.
الدرجة كتابة:
التوقيع:

الغلاف الجوي

الوحدة الرابعة

السؤال الأول: اختر الإجابة الصحيحة فيما يلي :

١	الطبقة التي تعلو سطح الأرض وتعيش فيها المخلوقات الحية:	أ	التروبوسفير	ب	الستراتوسفير	ج	الميزوسفير	د	الثيرموسفير
٢	تعد درجة الحرارة أهم عناصر المناخ وذلك بسبب :	أ	الارتفاع عن سطح الأرض	ب	تؤثر في بقية العناصر	ج	تمدد جزيئات الهواء	د	دوران الشمس
٣	يمكن معرفة مقدار الضغط الجوي باستخدام جهاز :	أ	الباروجراف	ب	سرعة الرياح	ج	دوارة الرياح	د	السيكرومتر
٤	الجهاز المستخدم لقياس سرعة الرياح :	أ	البارومتر المعدني	ب	الباروجراف	ج	البارومتر العادي	د	الأنيمومتر
٥	الجهاز المستخدم لقياس الرطوبة :	أ	الباروجراف	ب	البارومتر العادي	ج	البارومتر المعدني	د	الهيغرومتر
٦	العوامل المؤثرة في المناخ:	أ	الندى	ب	السحاب	ج	الرياح	د	الصقيع
٧	القشرة الأرضية الصلبة التي تكون القارات وقيعان البحار والمحيطات يطلق عليها :	أ	الجوي	ب	الصخري	ج	الحيوي	د	المائي
٨	العوامل المشتركة بين نمو النبات الطبيعي وتوزيع الحيوانات على سطح الأرض :	أ	التربة والنبات الطبيعي	ب	المناخ والتضاريس	ج	المناخ والتربة	د	المناخ والتضاريس
٩	غلاف غازي يحيط بالكرة الأرضية ليس له لون ولا طعم ولا رائحة يطلق عليه :	أ	الجوي	ب	الصخري	ج	الحيوي	د	المائي
١٠	يتكون الغلاف الجوي من العديد من الغازات كغاز النيتروجين ونسبته :	أ	٧٥%	ب	٧٦%	ج	٧٧%	د	٧٨%
١١	أسباب حدوث الزلازل :	أ	سرعة الرياح	ب	انخفاض درجة الحرارة	ج	دوران الأرض	د	انصهار الصخور
١٢	البركان الغير محتمل انفجاره يطلق عليه :	أ	النشط	ب	المتجدد	ج	الخامد	د	الهادئ



١٣	تسقط الأمطار في الإقليم الاستوائي على مدار العام وتكون الأمطار غزيرة في فصلي:				
أ	الصيف والشتاء	ب	الشتاء والربيع	ج	الربيع والخريف
١٤	ينقسم الإقليم الصحراوي إلى :				
أ	الحار والبارد	ب	المعتدل والبارد	ج	الدافئ والبارد
١٥	فائدة الغلاف الجوي الذي خلقه الله تعالى :				
أ	تساعد على تعامد أشعة الشمس	ب	انخفاض درجة الحرارة عند الارتفاع	ج	حدوث دورة الماء بإعادته إلى الأرض
١٦	حرصت حكومة وطني المملكة العربية السعودية على إنشاء محميات مثل :				
أ	عتمة	ب	سقطري	ج	(الوعول
١٧	وصف حالة الجو بعناصره المختلفة في منطقة محددة في فترة زمنية قصيرة يطلق عليه :				
أ	المناخ	ب	الضغط الجوي	ج	(ج) الرياح
١٨	وصف حالة الجو بعناصره المختلفة في منطقة محددة في فترة زمنية قصيرة يطلق عليه :				
أ	المناخ	ب	الضغط الجوي	ج	الرياح

دول الخليج العربي

الوحدة الخامسة

١	أنشئ مجلس التعاون لدول الخليج العربي عام ١٤٠١هـ وكان مقر المجلس في منطقة :				
أ	الأحساء	ب	الرياض	ج	جدة
٢	تقع دول مجلس التعاون لدول الخليج العربية في الجزء:				
أ	الشمال الشرق من قارة أوروبا	ب	الجنوبي الغربي من قارة آسيا	ج	الجنوبي الغربي من قارة استراليا
٣	العوامل المؤثرة في مناخ دول مجلس التعاون :				
أ	الموقع الجغرافي	ب	تنوع التضاريس	ج	أشعة الشمس
٤	وضعت لدول مجلس التعاون لدول الخليج العربية أهداف أساسية هي :				
أ	تحقيق التنسيق والتكامل والترابط	ب	دعم العمل ضمن منظومة العمل الخليجي	ج	الإسهام في دعم وحدة الدول العربية
٥	أهداف دول مجلس التعاون دفع عملية التقدم العلمي والتقني وذلك عن طريق :				
أ	تنسيق مواقف الدول	ب	الإسهام في دعم وحدة الدول	ج	المشاركة في حفظ الأمن
٦	لدول مجلس التعاون منجزات من الناحية السياسية ومن أهمها :				
أ	دعم وحدة الجمهورية العراقية	ب	اتفاقية الدفاع المشترك	ج	حرية انتقال السلع الوطنية

٧	تعددت الآثار والمنجزات العسكرية والأمنية لدول مجلس التعاون وذلك من خلال :						
أ	الدعم الدائم للقضية الفلسطينية	ب	المساهمة في خدمة الإسلام	ج	تحقيق التضامن العربي	د	اتفاقية الدفاع المشترك
٨	مظاهر تلوث البيئي تلوث الهواء وينتج عنه :						
أ	مخلفات المصانع	ب	الغازات السامة	ج	عوادم السيارات	د	الحرائق
٩	مظاهر التلوث البيئي تلوث التربة وينتج عنه :						
أ	عوادم السيارات	ب	دخان المصانع	ج	بكتيريا كيميائية	د	المبيدات الزراعية
١٠	قامت دول مجلس التعاون باتخاذ الإجراءات اللازمة للمحافظة على الغطاء النباتي من خلال :						
أ	زحف الرمال إلى المناطق	ب	إزالة الغطاء النباتي	ج	إنشاء المحميات الطبيعية	د	الرعي الجائر
١١	أبرز إنجازات دول مجلس التعاون من الناحية الاقتصادية :						
أ	التعاون في المجال الأمني	ب	حرية انتقال السلع الوطنية	ج	اتفاقية الدفاع المشترك	د	المساواة في تعامل الطلاب
١٢	استخدام العمالة الوافدة أثر سلبيا على دول المجلس فمن أبرز آثارها:						
أ	تكوين بيئة متجانسة	ب	تغير التركيبة السكانية	ج	زيادة فرص العمل للمواطنين	د	توجيه السياسات التدريبية
١٣	ظهرت البطالة بشكل ملحوظ في دول مجلس التعاون لعدة أسباب أهمها :						
أ	الاعتماد على عمالة منزلية	ب	تكوين بيئة غير متجانسة	ج	وجود مشكلات أمنية	د	وجود مشكلات أمنية
١٤	جهود دول مجلس التعاون للحد من البطالة :						
أ	إنشاء المعاهد وكليات التقنية	ب	عدم مواكبة السياسة التعليمية	ج	انتشار الأمية وتدني المستوى التعليمي	د	الضغط على الخدمات الأساسية
١٥	أسباب التصحر وتدهور الأراضي الزراعية في دول مجلس التعاون :						
أ	إنشاء المحميات الطبيعية	ب	إصدار تنظيم لعملية قطع الأشجار	ج	إزالة الغطاء النباتي	د	تعيين حراس ومراقبين
١٦	تقع دول مجلس التعاون لدول الخليج العربية في الجزء:						
أ	الشمال الشرق من قارة أوروبا	ب	الجنوبي الغربي من قارة آسيا	ج	الجنوبي الغربي من قارة استراليا	د	الشمال الشرقي من قارة أفريقيا
١٧	العوامل المؤثرة في مناخ دول مجلس التعاون :						
أ	الموقع الجغرافي	ب	تنوع التضاريس	ج	أشعة الشمس	د	دوران الأرض
١٨	شهدت دول مجلس التعاون نمواً كبيراً في عدد السكان خلال العقود الأخيرة وذلك بسبب:						
أ	زيادة الموارد الاقتصادية	ب	انخفاض الخدمات الصحية	ج	قلة فرص العمل	د	ضعف الأيدي العاملة
١٩	يتمتع سكان دول مجلس التعاون بخصائص مشتركة أبرزها:						
أ	اختلاف العادات والتقاليد	ب	دولهم متباعدة	ج	الأنشطة الاقتصادية	د	مشرفة على البحر الأحمر

٢٠	التوقيع على اتفاقية الدفاع المشترك لدول مجلس التعاون ضمن المجال :						
أ	الاقتصادي	ب	الفني	ج	العسكري	د	سياسي
٢٢	الدعم الدائم للقضية الفلسطينية مادياً ومعنوياً في جميع المحافل الدولية ضمن المجال :						
أ	السياسي	ب	العسكري	ج	الاقتصادي	د	التقني
٢٣	تكوين قوة عسكرية موحدة للتدخل السريع لحماية دول المجلس وسميت ب:						
أ	إعادة الأمل	ب	عاصفة الحزم	ج	عاصفة الصحراء	د	درع الجزيرة
٢٤	دعم وحدة الجمهورية العراقية والجمهورية اليمنية واستقرارهما وسيادتهما ضمن المجال :						
أ	العسكري	ب	التقني	ج	السياسي	د	الاقتصادي
٢٥	المضيق الذي يربط بين الخليج العربي بالمحيط الهندي مروراً ببحر عُمان وبحر العرب هو :						
أ	هرمز	ب	باب المندب	ج	جبل طارق	د	فوكلان
٢٦	توسعت دول مجلس التعاون في تحقيق الأمن الغذائي ف اتخذت عدة خطوات ومنها :						
أ	بيع أراضي للمواطنين	ب	إنشاء السدود	ج	إنشاء جمعيات غير حكومية	د	المحافظة على نظافة السواحل
٢٧	حققت المملكة العربية السعودية الاكتفاء الذاتي من إنتاج :						
أ	التمور	ب	القطن	ج	الأرز	د	الزعفران
٢٨	اتخذت دول مجلس التعاون العديد من الخطوات من أجل تحسين الإنتاج الحيواني وزيادته وذلك من خلال :						
أ	المحافظة على المناطق السياحية	ب	زيادة الثروة المائية	ج	تحسين السلالات	د	استصلاح الأراضي
٢٩	العوامل التي ساعدت على تطور الصناعة في دول مجلس التعاون:						
أ	تطور قطاع التجزئة	ب	توطين الصناعات العسكرية	ج	توطين الصناعات الواعدة	د	توافر النقل والمواصلات
٣٠	يربط مضيق هرمز الخليج العربي بالمحيط الهادي						
أ	الهادي	ب	الهندي	ج	الاطلسي	د	المتجمد الشمالي
٣١	أصغر دول مجلس التعاون من حيث المساحة						
أ	البحرين	ب	قطر	ج	الكويت	د	الإمارات
٣٢	" حار رطب صيفاً , معتدل شتاءً " يتركز هذا المناخ في دول الخليج على						
أ	المناطق المنخفضة	ب	المناطق الداخلية	ج	المناطق الساحلية	د	المرتفعات
٣٣	دائرة العرض التي تمر بدول مجلس التعاون						
أ	السرطان	ب	الاستواء	ج	الجدى	د	جرينتش
٣٤	حققت المملكة العربية السعودية بشكل خاص الاكتفاء الذاتي من إنتاج						
أ	التمور	ب	القمح	ج	الأرز	د	الفاكهة

الأنظمة واللوائح

الوحدة
الخامسة

١	قواعد وأحكام عامة ملزمة تنظم جانباً محدداً لتحقيق فائدة للمجتمع وأفراده يطلق عليها :				
أ	النظام	ب	اللائحة	ج	المجال
٢	القواعد التنفيذية أو التنظيمية التي يصدرها مجلس الوزراء أو الوزير المختص يطلق عليها :				
أ	النظام	ب	اللائحة	ج	المجال
٣	الجهة التي تصدر النظام في المملكة العربية السعودية هي :				
أ	نظام المناطق	ب	مجلس الشورى	ج	مجلس الوزراء
٤	أول مرحلة من مراحل صدور النظام مرحلة :				
أ	الإصدار	ب	النشر	ج	الدراسة
٥	لائحة مراقبة الأغذية والباعة المتجولين تدرج ضمن لوائح :				
أ	ضبط	ب	تنظيمية	ج	تحليلية
٦	أداة إصدار الأنظمة العامة :				
أ	أمر ملكي	ب	مرسوم ملكي	ج	قرار
٧	تأتي مرحلة إقرار النظام بعد مرحلة :				
أ	الدراسة والمراجعة	ب	الاقتراح	ج	النشر
٨	الأنظمة الأساسية للدولة :				
أ	هيئة البيعة	ب	حماية الطفل	ج	مكافحة الجرائم
٩	تعالج الأنظمة المشكلات :				
أ	الاجتماعية	ب	السياسية	ج	الشخصية
١٠	تنتشر الأنظمة السعودية في جريدة :				
أ	الرياض	ب	ام القرى	ج	عكاظ
١١	عدد مراحل صدور النظام				
أ	٥ مراحل	ب	٦ مراحل	ج	٧ مراحل
١٢	أداة إصدار الأنظمة العامة				
أ	أمر ملكي	ب	مرسوم ملكي	ج	قرار
١٣	عقوبات التلاعب بالأسعار				
أ	لائحة تنظيمية	ب	لائحة تنفيذية	ج	لائحة ضبط

السؤال الثاني :

ضلل فقرة (ص) إذا كانت الإجابة صحيحة (خ) و **ضلل** فقرة (خ) إذا كانت الإجابة خاطئة (×)

١	ترتفع درجة الحرارة كلما ارتفعنا عن مستوى سطح البحر.
٢	في المملكة العربية السعودية براكين قديمة
٣	المناخ القاري يسود في المناطق الواقعة داخل القارات
٤	يختلف الضغط الجوي من مكان إلى آخر على سطح الأرض
٥	التقنية الحديثة والأقمار الصناعية لا تسهم في معرفة الطقس
٦	من مظاهر التكثف الضباب والسحاب
٧	التجوية نوعان كيميائية وميكانيكية
٨	الانكسارات والالتواءات من العمليات الداخلية السريعة
٩	مقياس ريختر يزيد على ١٠٠ درجة
١٠	تقاس الزلازل بالترمو متر
١١	التعرية من العمليات الخارجية لتشكيل سطح الأرض
١٢	تقع المملكة العربية السعودية في الاقليم الاستوائي
١٣	تمتلك دول مجلس التعاون الخليجي موارد اقتصادية كبيرة لها تأثير في العالم
١٤	يعقد المجلس الأعلى لدول مجلس التعاون الخليجي اجتماعه مرتين في العام
١٥	في أغلب الاحيان تؤدي التجوية إلى تعرية
١٦	سُمك القشرة الارضية ما بين ١٠ كم و ٦٠ كم
١٧	كلما ارتفعنا ١٥٠ متر تنخفض درجة مئوية واحدة من الحرارة
١٨	أنشأت الهيئة السعودية للحياة الفطرية عام ١٤٠٢ هـ
١٩	تقاس الزلازل بواسطة مقياس السيسمو جراف
٢٠	النظام هو قواعد وأحكام عامة ملزمة
٢١	آخر مراحل صدور النظام هي مرحلة الإقرار
٢٢	تنقسم الأنظمة الى نوعين أنظمة أساسية وأنظمة عامة
٢٣	الشفافية والضبط والتنظيم عوامل تؤدي إلى تحفيز الاقتصاد
٢٤	الرشوة من المشكلات الاجتماعية التي عالجتها الأنظمة و اللوائح
٢٥	إلزام سائقي السيارات بحزام الأمان من اللوائح التنظيمية
٢٦	عدد دول مجلس التعاون الخليجي (٦) دول
٢٧	تجذب غازات الغلاف الجوي نحو الكره الأرضية بفعل الجاذبية
٢٨	الغلاف الصخري هو القشرة الأرضية الصلبة التي تكون القارات والقيعان البحار والمحيطات
٢٩	سبب حدوث الزلازل والبراكين هو ارتفاع الحرارة في باطن الأرض
٣٠	الالتواءات والانكسارات والصدوع عمليات خارجية تحدث فوق سطح الأرض

اختبار الفصل الدراسي الثاني
لمادة الاجتماعيات لعام ١٤٤٦ هـ
الصف : الثاني متوسط
الزمن : ساعة ونصف



المملكة العربية السعودية
وزارة التعليم
إدارة التعليم
متوسطة

نموذج الإجابة

المصحح: أ.
الدرجة كتابية:
التوقيع:

مراجع: أ.
درجة كتابية:
توقيع:

٤٠

الغلاف الجوي

الوحدة الرابعة

السؤال الأول: اختر الإجابة الصحيحة فيما يلي :

١	الطبقة التي تعلو سطح الأرض وتعيش فيها المخلوقات الحية:	أ	التروبوسفير	ب	الستراتوسفير	ج	الميزوسفير	د	الثيرموسفير
٢	تعد درجة الحرارة أهم عناصر المناخ وذلك بسبب :	أ	الارتفاع عن سطح الأرض	ب	تؤثر في بقية العناصر	ج	تمدد جزيئات الهواء	د	دوران الشمس
٣	يمكن معرفة مقدار الضغط الجوي باستخدام جهاز :	أ	الباروجراف	ب	سرعة الرياح	ج	دوارة الرياح	د	السيكرومتر
٤	الجهاز المستخدم لقياس سرعة الرياح :	أ	البارومتر المعدني	ب	الباروجراف	ج	البارومتر العادي	د	الأنيمومتر
٥	الجهاز المستخدم لقياس الرطوبة :	أ	الباروجراف	ب	البارومتر العادي	ج	البارومتر المعدني	د	الهيغرومتر
٦	العوامل المؤثرة في المناخ:	أ	الندى	ب	السحاب	ج	الرياح	د	الصقيع
٧	القشرة الأرضية الصلبة التي تكون القارات وقيعان البحار والمحيطات يطلق عليها :	أ	الجوي	ب	الصخري	ج	الحيوي	د	المائي
٨	العوامل المشتركة بين نمو النبات الطبيعي وتوزيع الحيوانات على سطح الأرض :	أ	التربة والنبات الطبيعي	ب	المناخ والتضاريس	ج	المناخ والتربة	د	المناخ والتضاريس
٩	غلاف غازي يحيط بالكرة الأرضية ليس له لون ولا طعم ولا رائحة يطلق عليه :	أ	الجوي	ب	الصخري	ج	الحيوي	د	المائي
١٠	يتكون الغلاف الجوي من العديد من الغازات كغاز النيتروجين ونسبته :	أ	%٧٥	ب	%٧٦	ج	%٧٧	د	%٧٨
١١	أسباب حدوث الزلازل :	أ	سرعة الرياح	ب	انخفاض درجة الحرارة	ج	دوران الأرض	د	انصهار الصخور
١٢	البركان الغير محتمل انفجاره يطلق عليه :	أ	النشط	ب	المتجدد	ج	الخامد	د	الهادئ

١٣	تسقط الأمطار في الإقليم الاستوائي على مدار العام وتكون الأمطار غزيرة في فصلي:				
أ	الصيف والشتاء	ب	الشتاء والربيع	ج	الربيع والخريف
١٤	ينقسم الإقليم الصحراوي إلى :				
أ	الحار والبارد	ب	المعتدل والبارد	ج	الدافئ والبارد
١٥	فائدة الغلاف الجوي الذي خلقه الله تعالى :				
أ	تساعد على تعامد أشعة الشمس	ب	انخفاض درجة الحرارة عند الارتفاع	ج	حدوث دورة الماء بإعادته إلى الأرض
١٦	حرصت حكومة وطني المملكة العربية السعودية على إنشاء محميات مثل :				
أ	عتمة	ب	سقطري	ج	(الوعول
١٧	وصف حالة الجو بعناصره المختلفة في منطقة محددة في فترة زمنية قصيرة يطلق عليه :				
أ	المناخ	ب	الضغط الجوي	ج	(ج) الرياح
١٨	وصف حالة الجو بعناصره المختلفة في منطقة محددة في فترة زمنية طويلة يطلق عليه :				
أ	المناخ	ب	الضغط الجوي	ج	الرياح
				د	الطقس

موقع واجباتي



اختار الإجابة الصحيحة مما يأتي

- ١- غلاف غازي يحيط بالكرة الأرضية ليس له لون ولا طعم ولا رائحة
الغلاف الصخري الغلاف المائي الغلاف الجوي
- ٢- أول طبقة الغلاف الجوي الذي تعيش فيه المخلوقات الحية هو الغلاف التروبوسفير
السفلي العلوي المتوسط
- ٣- طبقة الغلاف العلوي الستراتوسفير من مميزاتها انها تحتوي على - وهي طبقة -
الأوزون , مستقرة الهيليوم , غير مستقرة الميثان , غير مستقرة
- ٤- وصف حالة الجو بعناصره المختلفة في منطقة محدودة في مدة زمنية قصيرة
المناخ الطقس الجو
- ٥- أكثر مناطق الأرض حرارة عند - وكلما ارتفعنا عن سطح الأرض
خط الاستواء , تنخفض مدار الجدي , ترتفع مدار السرطان , معتدلة
- ٦- أهم عناصر المناخ هو - لأنها تؤثر في بقية العناصر الأخرى
الضغط الجوي الحرارة الرياح
- ٧- نسبة بخار الماء الموجود في الهواء
تكثف الرطوبة الامطار
- ٨- تنحرف الرياح العامة إلى يسار اتجاهها في نصف الأرض
الشمالي الجنوبي الشرقي
- ٩- من أنواعها تجارية وعكسية وقطبية
محلية يومية دائمة
- ١٠- عاصفة هوائية شديدة حلزونية الشكل وتتحرك باتجاهات مختلفة
الأعصار العواصف الرياح

موقع واجباتي



- ١١ - طبقة الستار غطاء صخري يحيط بالنواة وينقسم إلى
الوشاح العلوي والسفلي النواة الخارجية والداخلية السيل و السيمما
- ١٢ - هي صخور تحولت عن أصلها الرسوبي أو الناري بفعل الحرارة الضغط
النارية الرسوبية
المتحولة
- ١٣ - جميعها تعد من عمليات تشكيل سطح الأرض الداخلية السريعة ماعدا
الزلازل البراكين
الأمواج
- ١٤ - من عمليات تشكيل سطح الأرض الخارجية التجوية بأنواعها
الحفر ,النحت النقل ,الارساب
كيميائية ,ميكانيكية
- ١٥ - المجال المغناطيسي لكوكبنا يحدث بسبب حركة
الرياح المعادن الصخور
- ١٦ - يشمل جميع الأغلفة وهو الحيز الذي تعيش فيه الكائنات الحيه
الغلاف المائي الغلاف الصخري الغلاف الجوي
- ١٧ - من العوامل المشتركة والمؤثرة على النبات والحيوان
المناخ والتضاريس التربة والارتفاع الماء والحرارة
- ١٨ - يتكون الغلاف الحيوي من عناصر
حيه , غير حيه مرئيه , غير مرئية ماديه , مغنويه
- ١٩ - الوسط الذي يحيط بالكائن الحي يطلق عليه
التلوث البيئة التصحر
- ٢٠ - ينقسم الإقليم الصحراوي الى قسمين هما
الحارة , الباردة الباردة , الدافئة الحارة , المعتدلة

ضع كلمة (صح) أمام العبارات الصحيحة وكلمة (خطأ) أمام العبارات الخاطئة :

١-	الغلاف الجوي يساعد على فقدان الأرض لحرارتها الطبيعية	صح
٢-	يسمح الغلاف الجوي بمرور اشعة الشمس المفيدة للأرض	صح
٣-	يزداد سمك طبقة الغلاف الجوي كلما ابتعدنا عن سطح الأرض	صح
٤-	يتكون الغلاف الجوي من عدة طبقات تتشابه في خصائصها	خطأ
٥-	لا يوجد فرق بين الطقس والمناخ فعما يصفان حالة الجو	خطأ
٦-	عناصر المناخ لا تؤثر في بعضها البعض	خطأ
٧-	الأقمار الصناعية لا تظهر السحب وحركة العواصف	خطأ
٩-	يؤثر القرب والبعد من المسطحات المائية في المناخ	صح
١٠-	تنقل الرياح الصفات المناخية للجهة الآتية منها	صح
١١-	عندما يتحول بخار في الجو الى حالة مرئية تسمى رطوبة	خطأ
١٢-	لا تختلف طبقات الأرض من حيث حرارتها وسمكها	خطأ
١٣-	نواة الأرض الخارجية تشبه الكرة المعدنية الضخمة	خطأ
١٤-	تحدث الالتواءات والانكسارات في الصخور الصلبة	خطأ
١٥-	التجوية لا تختلف عن التعرية وان كانت التجوية تؤدي الى التعرية	خطأ
١٦-	جميع أنواع الزلازل قوية ومدمرة	خطأ
١٧-	من أسباب الزلازل انصهار الصخور في باطن الأرض	خطأ
١٨-	الأمطار والرياح غالباً ما تساعد على حدوث البراكين	خطأ
١٩-	تصيب بعض الأماكن مشكلات بيئية تؤثر فيها وينتج عنها آثار ايجابية	خطأ
٢٠-	تعرف الغابات الاستوائية بنباتاتها الشوكية	خطأ



دول الخليج العربي

الوحدة
الخامسة

١	أنشئ مجلس التعاون لدول الخليج العربي عام ١٤٠١هـ وكان مقر المجلس في منطقة :				
أ	الأحساء	ب	الرياض	ج	جدة
د	الطائف				
٢	تقع دول مجلس التعاون لدول الخليج العربية في الجزء:				
أ	الشمال الشرق من قارة أوروبا	ب	الجنوبي الغربي من قارة آسيا	ج	الجنوبي الغربي من قارة استراليا
د	الشمال الشرقي من قارة أفريقيا				
٣	العوامل المؤثرة في مناخ دول مجلس التعاون :				
أ	الموقع الجغرافي	ب	تنوع التضاريس	ج	أشعة الشمس
د	دوران الأرض				
٤	وضعت لدول مجلس التعاون لدول الخليج العربية أهداف أساسية هي :				
أ	تحقيق التنسيق والتكامل والترابط	ب	دعم العمل ضمن منظومة العمل الخليجي	ج	الإسهام في دعم وحدة الدول العربية
د	تنسيق تنفيذ العمل لإنجاز المبادرات المشتركة				
٥	أهداف دول مجلس التعاون دفع عملية التقدم العلمي والتقني وذلك عن طريق :				
أ	تنسيق مواقف الدول	ب	الإسهام في دعم وحدة الدول	ج	المشاركة في حفظ الأمن
د	إقامة المشروعات المشتركة				
٦	لدول مجلس التعاون منجزات من الناحية السياسية ومن أهمها :				
أ	دعم وحدة الجمهورية العراقية	ب	اتفاقية الدفاع المشترك	ج	حرية انتقال السلع الوطنية
د	اعتماد الأنظمة الرياضية				
٧	تعددت الآثار والمنجزات العسكرية والأمنية لدول مجلس التعاون وذلك من خلال :				
أ	الدعم الدائم للقضية الفلسطينية	ب	المساهمة في خدمة الإسلام	ج	تحقيق التضامن العربي
د	اتفاقية الدفاع المشترك				
٨	مظاهر تلوث البيئي تلوث الهواء وينتج عنه :				
أ	مخلفات المصانع	ب	الغازات السامة	ج	تسرب النفط
د	رمي النفايات				
٩	مظاهر التلوث البيئي تلوث التربة وينتج عنه :				
أ	عوادم السيارات	ب	دخان المصانع	ج	بكتيريا كيميائية
د	المبيدات الزراعية				
١٠	قامت دول مجلس التعاون باتخاذ الإجراءات اللازمة للمحافظة على الغطاء النباتي من خلال :				
أ	زحف الرمال إلى المناطق	ب	إزالة الغطاء النباتي	ج	إنشاء المحميات الطبيعية
د	الرعي الجائر				
١١	أبرز إنجازات دول مجلس التعاون من الناحية الاقتصادية :				
أ	التعاون في المجال الأمني	ب	حرية انتقال السلع الوطنية	ج	اتفاقية الدفاع المشترك
د	المساواة في تعامل الطلاب				
١٢	استقدام العمالة الوافدة أثر سلبي على دول المجلس فمن أبرز آثارها:				
أ	تكوين بيئة متجانسة	ب	تغير التركيبة السكانية	ج	زيادة فرص العمل للمواطنين
د	توجيه السياسات التدريبية				

موقع واجباتي



ظهرت البطالة بشكل ملحوظ في دول مجلس التعاون لعدة أسباب أهمها :						١٣
ضعف برامج التدريب	د	وجود مشكلات أمنية	ج	تكوين بيئة غير متجانسة	ب	الاعتماد على عمالة منزلية
جهود دول مجلس التعاون للحد من البطالة :						١٤
الضغط على الخدمات الأساسية	د	انتشار الأمية وتدني المستوى التعليمي	ج	عدم مواكبة السياسة التعليمية	ب	إنشاء المعاهد وكليات التقنية
أسباب التصحر وتدهور الأراضي الزراعية في دول مجلس التعاون :						١٥
تعيين حراس ومراقبين	د	إزالة الغطاء النباتي	ج	إصدار تنظيم لعملية قطع الأشجار	ب	إنشاء المحميات الطبيعية
تقع دول مجلس التعاون لدول الخليج العربية في الجزء:						١٦
الشمال الشرقي من قارة أفريقيا	د	الجنوبي الغربي من قارة استراليا	ج	الجنوبي الغربي من قارة آسيا	ب	الشمال الشرق من قارة أوروبا
العوامل المؤثرة في مناخ دول مجلس التعاون :						١٧
دوران الأرض	د	أشعة الشمس	ج	تنوع التضاريس	ب	الموقع الجغرافي
شهدت دول مجلس التعاون نمواً كبيراً في عدد السكان خلال العقود الأخيرة وذلك بسبب:						١٨
ضعف الأيدي العاملة	د	قلة فرص العمل	ج	انخفاض الخدمات الصحية	ب	زيادة الموارد الاقتصادية
يتمتع سكان دول مجلس التعاون بخصائص مشتركة أبرزها:						١٩
مشرفة على البحر الأحمر	د	تشابه الأنشطة الاقتصادية	ج	دولهم متباعدة	ب	اختلاف العادات والتقاليد

موقع واجباتي 

٢٠	التوقيع على اتفاقية الدفاع المشترك لدول مجلس التعاون ضمن المجال :						
أ	الاقتصادي	ب	الفني	ج	العسكري	د	سياسي
٢٢	الدعم الدائم للقضية الفلسطينية مادياً ومعنوياً في جميع المحافل الدولية ضمن المجال :						
أ	السياسي	ب	العسكري	ج	الاقتصادي	د	التقني
٢٣	تكوين قوة عسكرية موحدة للتدخل السريع لحماية دول المجلس وسميت ب:						
أ	إعادة الأمل	ب	عاصفة الحزم	ج	عاصفة الصحراء	د	درع الجزيرة
٢٤	دعم وحدة الجمهورية العراقية والجمهورية اليمنية واستقرارهما وسيادتهما ضمن المجال :						
أ	العسكري	ب	التقني	ج	السياسي	د	الاقتصادي
٢٥	المضيق الذي يربط بين الخليج العربي بالمحيط الهندي مروراً ببحر عُمان وبحر العرب هو :						
أ	هرمز	ب	باب المندب	ج	جبل طارق	د	فوكلان
٢٦	توسعت دول مجلس التعاون في تحقيق الأمن الغذائي فاتخذت عدة خطوات ومنها :						
أ	بيع أراضي للمواطنين	ب	إنشاء السدود	ج	إنشاء جمعيات غير حكومية	د	المحافظة على نظافة السواحل
٢٧	حققت المملكة العربية السعودية الاكتفاء الذاتي من إنتاج :						
أ	التمور	ب	القطن	ج	الأرز	د	الزعفران
٢٨	اتخذت دول مجلس التعاون العديد من الخطوات من أجل تحسين الإنتاج الحيواني وزيادته وذلك من خلال :						
أ	المحافظة على المناطق السياحية	ب	زيادة الثروة المائية	ج	تحسين السلالات	د	استصلاح الأراضي
٢٩	العوامل التي ساعدت على تطور الصناعة في دول مجلس التعاون:						
أ	تطور قطاع التجزئة	ب	توطين الصناعات العسكرية	ج	توطين الصناعات الواعدة	د	توافر النقل والمواصلات
٣٠	يربط مضيق هرمز الخليج العربي بالمحيط الهادي						
أ	الهندي	ب	الاطلسي	ج	المتجمد الشمالي	د	المتجمد الشمالي
٣١	أصغر دول مجلس التعاون من حيث المساحة						
أ	البحرين	ب	قطر	ج	الكويت	د	الإمارات
٣٢	" حار رطب صيفاً , معتدل شتاءً " يتركز هذا المناخ في دول الخليج على						
أ	المناطق المنخفضة	ب	المناطق الداخلية	ج	المناطق الساحلية	د	المرتفعات
٣٣	دائرة العرض التي تمر بدول مجلس التعاون						
أ	السرطان	ب	الاستواء	ج	الجدى	د	جرينتش
٣٤	حققت المملكة العربية السعودية بشكل خاص الاكتفاء الذاتي من إنتاج						
أ	التمور	ب	القمح	ج	الأرز	د	الفاكهة

الأنظمة واللوائح

الوحدة
الخامسة

١	قواعد وأحكام عامة ملزمة تنظم جانباً محدداً لتحقيق فائدة للمجتمع وأفراده يطلق عليها :					
أ	النظام	ب	اللائحة	ج	المجال	د
٢	القواعد التنفيذية أو التنظيمية التي يصدرها مجلس الوزراء أو الوزير المختص يطلق عليها :					
أ	النظام	ب	اللائحة	ج	المجال	د
٣	الجهة التي تصدر النظام في المملكة العربية السعودية هي :					
أ	نظام المناطق	ب	مجلس الشورى	ج	مجلس الوزراء	د
٤	أول مرحلة من مراحل صدور النظام مرحلة :					
أ	الإصدار	ب	النشر	ج	الدراسة	د
٥	لائحة مراقبة الأغذية والباعة المتجولين تدرج ضمن لوائح :					
أ	ضبط	ب	تنظيمية	ج	تحليلية	د
٦	أداة إصدار الأنظمة العامة :					
أ	أمر ملكي	ب	مرسوم ملكي	ج	قرار	د
٧	تأتي مرحلة إقرار النظام بعد مرحلة :					
أ	الدراسة والمراجعة	ب	الاقتراح	ج	النشر	د
٨	الأنظمة الأساسية للدولة :					
أ	هيئة البيعة	ب	حماية الطفل	ج	مكافحة الجرائم	د
٩	تعالج الأنظمة المشكلات :					
أ	الاجتماعية	ب	السياسية	ج	الشخصية	د
١٠	تنتشر الأنظمة السعودية في جريدة :					
أ	الرياض	ب	ام القرى	ج	عكاظ	د
١١	عدد مراحل صدور النظام					
أ	٥ مراحل	ب	٦ مراحل	ج	٧ مراحل	د
١٢	أداة إصدار الأنظمة العامة					
أ	أمر ملكي	ب	مرسوم ملكي	ج	قرار	د
١٣	عقوبات التلاعب بالأسعار					
أ	لائحة تنظيمية	ب	لائحة تنفيذية	ج	لائحة ضبط	د

موقع واجباتي



السؤال الثاني :

ضع علامة (✓) نهاية العبارات الصحيحة، وعلامة (x) نهاية العبارات الخاطئة

×	ترتفع درجة الحرارة كلما ارتفعنا عن مستوى سطح البحر.	١
√	في المملكة العربية السعودية براكين قديمة	٢
√	المناخ القاري يسود في المناطق الواقعة داخل القارات	٣
√	يختلف الضغط الجوي من مكان إلى آخر على سطح الأرض	٤
×	التقنية الحديثة والأقمار الصناعية لا تسهم في معرفة الطقس	٥
√	من مظاهر التكثف الضباب والسحاب	٦
√	التجوية نوعان كيميائية وميكانيكية	٧
√	الانكسارات والالتواءات من العمليات الداخلية السريعة	٨
×	مقياس ريختر يزيد على ١٠٠ درجة	٩
×	تقاس الزلازل بالترمو متر	١٠
√	التعرية من العمليات الخارجية لتشكيل سطح الأرض	١١
×	تقع المملكة العربية السعودية في الإقليم الاستوائي	١٢
√	تمتلك دول مجلس التعاون الخليجي موارد اقتصادية كبيرة لها تأثير في العالم	١٣
×	يعقد المجلس الأعلى لدول مجلس التعاون الخليجي اجتماعه مرتين في العام	١٤
×	في أغلب الاحيان تؤدي التجوية إلى تعرية	١٥
√	سمك القشرة الأرضية ما بين ١٠ كم و ٦٠ كم	١٦
√	كلما ارتفعنا ١٥٠ متر تنخفض درجة مئوية واحدة من الحرارة	١٧
×	أنشأت الهيئة السعودية للحياة الفطرية عام ١٤٠٢ هـ	١٨
√	تقاس الزلازل بواسطة مقياس السيسمو جراف	١٩
√	النظام هو قواعد وأحكام عامة ملزمة	٢٠
×	آخر مراحل صدور النظام هي مرحلة الإقرار	٢١
√	تنقسم الأنظمة إلى نوعين أنظمة أساسية وأنظمة عامة	٢٢
√	الشفافية والضبط والتنظيم عوامل تؤدي إلى تحفيز الاقتصاد	٢٣
√	الرشوة من المشكلات الاجتماعية التي عالجتها الأنظمة و اللوائح	٢٤
×	إلزام سائقي السيارات بحزام الأمان من اللوائح التنظيمية	٢٥
√	عدد دول مجلس التعاون الخليجي (٦) دول	٢٦
√	تجذب غازات الغلاف الجوي نحو الكره الأرضية بفعل الجاذبية	٢٧
√	الغلاف الصخري هو القشرة الأرضية الصلبة التي تكون القارات والقيعان البحار والمحيطات	٢٨
√	سبب حدوث الزلازل والبراكين هو ارتفاع الحرارة في باطن الأرض	٢٩
×	الالتواءات والانكسارات والصدوع عمليات خارجية تحدث فوق سطح الأرض	٣٠

المصحح: أ.
الدرجة كتابة:
التوقيع:

الاسم:
الصف:
رقم الجلوس : ()

المراجع: أ.
الدرجة كتابة:
التوقيع:

٤٠

٤٠

السؤال الأول: اختر الإجابة الصحيحة فيما يلي :

١	الإقليم المناخي الذي يتميز بالحرارة المرتفعة والأمطار الغزيرة طوال العام	أ	البحر المتوسط	ب	موسمي	ج	استوائي	د	صحراوي
٢	الغاز الذي يشكل النسبة العالية في الغلاف الجوي للأرض	أ	النيتروجين	ب	الأكسجين	ج	ثاني أكسيد الكربون	د	الهيدروجين
٣	الطبقة الجوية التي يوجد فيها غاز الأوزون والتي يفضلها الطيارون	أ	الثيرموسفير	ب	الستراتوسفير	ج	الميزوسفير	د	التروبوسفير
٤	منطقة وجود السحب والأمطار والعواصف وتعيش فيها الكائنات الحية	أ	التروبوسفير	ب	الستراتوسفير	ج	الميزوسفير	د	الإكسوسفير
٥	أهم عناصر المناخ	أ	الحرارة	ب	الضغط الجوي	ج	الرطوبة	د	الرياح
٦	من أهم العوامل المؤثرة في توزيع الحيوانات على سطح الأرض	أ	النبات الطبيعي	ب	المناخ	ج	التضاريس	د	جميع ما ذكر
٧	صخور منصهرة اندفعت من باطن الأرض ثم تصلبت	أ	الصخور النارية	ب	الصخور الرسوبية	ج	الصخور المتحولة	د	لا شيء مما سبق
٨	التجوية عملية خارجية تؤدي إلى تفكك الصخور أو تكسرها أو نحتها بطرق	أ	كيميائية	ب	فيزيائية	ج	حيوية	د	جميع ما ذكر
٩	بلغ عدد سكان دول الخليج العربي في عام ١٤٤١ هـ حوالي:	أ	٥٧,٧ مليون نسمة	ب	٤٤,٧ مليون نسمة	ج	٦٤,٧ مليون نسمة	د	٧٤,٧ مليون نسمة
١٠	دائرة العرض التي تمر بدول مجلس التعاون	أ	الاستواء	ب	السرطان	ج	الجدي	د	جرينتش
١١	حققت المملكة العربية السعودية بشكل خاص الاكتفاء الذاتي من إنتاج	أ	التمور	ب	القمح	ج	الأرز	د	الفاكهة
١٢	تقع دول الخليج العربي بالنسبة لقارة آسيا	أ	جنوب شرق	ب	جنوب غرب	ج	شمال شرق	د	شمال غرب
١٣	" حار رطب صيفاً , معتدل شتاءً " يتركز هذا المناخ في دول الخليج على	أ	المناطق المنخفضة	ب	المناطق الداخلية	ج	المناطق الساحلية	د	المرتفعات
١٤	من أهم العوامل المؤثرة في مناخ دول الخليج العربي	أ	الرياح والمرتفعات	ب	توزيع اليابس والماء	ج	الموقع الفلكي	د	جميع ما ذكر
١٥	القوة الخليجية الموحدة لدول المجلس يُطلق عليها	أ	القوات المشتركة	ب	عاصفة الصحراء	ج	درع الجزيرة	د	درع الخليج

١٦	لحماية الحياة الفطرية قامت المملكة بإنشاء	أ	المحميات الطبيعية	ب	المراعي	ج	الغابات	د	استصلاح الأراضي الزراعية
١٧	يتكون من وزراء خارجية الدول الأعضاء ويُعقد اجتماعاته مره كل ثلاثة أشهر	أ	الأمانة العامة	ب	المجلس الوزاري	ج	المجلس الأعلى	د	المجلس الاستشاري
١٨	مراحل صدور النظام	أ	٥ مراحل	ب	٦ مراحل	ج	٧ مراحل	د	٨ مراحل

خطأ	صح	السؤال الثاني : اختر (ص) اذا كانت الإجابة صحيحة (✓) أو اختر (خ) اذا كانت الإجابة خاطئة (×)
		١ كلما ارتفعنا ١٥٠ متر تنخفض درجة مئوية واحدة من الحرارة
		٢ الغلاف الصخري هو القشرة الأرضية الصلبة التي تُكون القارات وقيعان البحار والمحيطات
		٣ سبب حدوث الزلازل والبراكين هو انخفاض الحرارة في باطن الارض
		٤ في أغلب الاحيان تؤدي التعرية إلى تجوية
		٥ سُمك القشرة الارضية ما بين ١٠ كم و ٦٠ كم
		٦ الالتواءات والانكسارات والصدوع عمليات خارجية تحدث فوق سطح الأرض
		٧ تقع المملكة في نطاق الإقليم الصحراوي
		٨ سعت دول مجلس التعاون على استقطاب العمالة الوافدة من أجل تنفيذ خطط التنمية
		٩ أصغر دول مجلس التعاون الخليجي من حيث المساحة " قطر "
		١٠ يقع الجبل الأخضر في دولة " عُمان "
		١١ من أمثلة التلوث المائي وتلوث التربة " رمي النفايات "
		١٢ أفضل وقت لنمو الأعشاب عندما تسقط الأمطار في " أواخر الخريف وأوائل الشتاء "
		١٣ من الحيوانات التي تعيش في الإقليم الموسمي " الإبل "
		١٤ اللوائح هي "قواعد وأحكام عامة مُلزمة"
		١٥ أداة إصدار الأنظمة العامة " أمر ملكي "
		١٦ تنقسم الأنظمة الى نوعين أنظمة أساسية وأنظمة عامة
		١٧ الرشوة من المشكلات الاجتماعية التي عالجتها الأنظمة و اللوائح
		١٨ قواعد أفضلية المرور وحدود السرعة من اللوائح التنظيمية

السؤال الثالث : ضع الرقم الموجود أمام المجموعة الأولى أمام ما يناسبه من المجموعة الثانية :

الرقم	المجموعة الأولى	المجموعة الثانية
١	الترمومتر	جهاز قياس مقدار الضغط الجوي
٢	السيسموجراف	جهاز قياس الرطوبة
٣	الانيمومتر	جهاز قياس درجات الحرارة في الجو
٤	الهيجرومتر	جهاز رصد الزلازل
		جهاز قياس سرعة الرياح

انتهت الأسئلة

المصحح: أ.
الدرجة كتابة:

الاسم:

الصف:

رقم الجلوس : ()

المراجع: أ.
الدرجة كتابة:

التوقيع:

٤٠

٤٠

السؤال الأول: اختر الإجابة الصحيحة فيما يلي :

١	الإقليم المناخي الذي يتميز بالحرارة المرتفعة والأمطار الغزيرة طوال العام	أ	البحر المتوسط	ب	موسمي	ج	استوائي	د	صحراوي
٢	الغاز الذي يشكل النسبة العالية في الغلاف الجوي للأرض	أ	النيتروجين	ب	الأكسجين	ج	ثاني أكسيد الكربون	د	الهيدروجين
٣	الطبقة الجوية التي يوجد فيها غاز الأوزون والتي يفضلها الطيارون	أ	الثيرموسفير	ب	الستراتوسفير	ج	الميزوسفير	د	التروبوسفير
٤	منطقة وجود السحب والأمطار والعواصف وتعيش فيها الكائنات الحية	أ	التروبوسفير	ب	الستراتوسفير	ج	الميزوسفير	د	الإكسوسفير
٥	أهم عناصر المناخ	أ	الحرارة	ب	الضغط الجوي	ج	الرطوبة	د	الرياح
٦	من أهم العوامل المؤثرة في توزيع الحيوانات على سطح الأرض	أ	النبات الطبيعي	ب	المناخ	ج	التضاريس	د	جميع ما ذكر
٧	صخور منصهرة اندفعت من باطن الأرض ثم تصلبت	أ	الصخور النارية	ب	الصخور الرسوبية	ج	الصخور المتحولة	د	لا شيء مما سبق
٨	التجوية عملية خارجية تؤدي إلى تفكك الصخور أو تكسرها أو نحتها بطرق	أ	كيميائية	ب	فيزيائية	ج	حيوية	د	جميع ما ذكر
٩	بلغ عدد سكان دول الخليج العربي في عام ١٤٤١ هـ حوالي:	أ	٥٧,٧ مليون نسمة	ب	٤٤,٧ مليون نسمة	ج	٦٤,٧ مليون نسمة	د	٧٤,٧ مليون نسمة
١٠	دائرة العرض التي تمر بدول مجلس التعاون	أ	الاستواء	ب	السرطان	ج	الجدى	د	جرينتش
١١	حققت المملكة العربية السعودية بشكل خاص الاكتفاء الذاتي من إنتاج	أ	التمور	ب	القمح	ج	الأرز	د	الفاكهة
١٢	تقع دول الخليج العربي بالنسبة لقارة آسيا	أ	جنوب شرق	ب	جنوب غرب	ج	شمال شرق	د	شمال غرب
١٣	" حار رطب صيفاً , معتدل شتاءً " يتركز هذا المناخ في دول الخليج على	أ	المناطق المنخفضة	ب	المناطق الداخلية	ج	المناطق الساحلية	د	المرتفعات
١٤	من أهم العوامل المؤثرة في مناخ دول الخليج العربي	أ	الرياح والمرتفعات	ب	توزيع اليابس والماء	ج	الموقع الفلكي	د	جميع ما ذكر
١٥	القوة الخليجية الموحدة لدول المجلس يُطلق عليها	أ	القوات المشتركة	ب	عاصفة الصحراء	ج	درع الجزيرة	د	درع الخليج

لحماية الحياة الفطرية قامت المملكة بإنشاء					١٦
المحميات الطبيعية	ب	المراعي	ج	الغابات	د
استصلاح الأراضي الزراعية					
يتكون من وزراء خارجية الدول الأعضاء ويُعقد اجتماعاته مره كل ثلاثة أشهر					١٧
الأمانة العامة	ب	المجلس الوزاري	ج	المجلس الأعلى	د
المجلس الاستشاري					
مراحل صدور النظام					١٨
أ	ب	ج	د	هـ	٨ مراحل
٥ مراحل	٦ مراحل	٧ مراحل	٨ مراحل	٩ مراحل	١٠ مراحل

خطأ	صح	السؤال الثاني : اختر (ص) اذا كانت الإجابة صحيحة (✓) أو اختر (خ) اذا كانت الإجابة خاطئة (x)
خ	ص	
		١ كلما ارتفعنا ١٥٠ متر تنخفض درجة مئوية واحدة من الحرارة
		٢ الغلاف الصخري هو القشرة الأرضية الصلبة التي تُكون القارات وقيعان البحار والمحيطات
		٣ سبب حدوث الزلازل والبراكين هو انخفاض الحرارة في باطن الارض
		٤ في أغلب الاحيان تؤدي التعرية إلى تجوية
		٥ سُمك القشرة الارضية ما بين ١٠ كم و ٦٠ كم
		٦ الالتواءات والانكسارات والصدوع عمليات خارجية تحدث فوق سطح الأرض
		٧ تقع المملكة في نطاق الإقليم الصحراوي
		٨ سعت دول مجلس التعاون على استقطاب العمالة الوافدة من أجل تنفيذ خطط التنمية
		٩ أصغر دول مجلس التعاون الخليجي من حيث المساحة " قطر "
		١٠ يقع الجبل الأخضر في دولة " عُمان "
		١١ من أمثلة التلوث المائي وتلوث التربة " رمي النفايات "
		١٢ أفضل وقت لنمو الأعشاب عندما تسقط الأمطار في " أواخر الخريف وأوائل الشتاء "
		١٣ من الحيوانات التي تعيش في الإقليم الموسمي " الإبل "
		١٤ اللوائح هي "قواعد وأحكام عامة مُلزمة"
		١٥ أداة إصدار الأنظمة العامة " أمر ملكي "
		١٦ تنقسم الأنظمة الى نوعين أنظمة أساسية وأنظمة عامة
		١٧ الرشوة من المشكلات الاجتماعية التي عالجتها الأنظمة و اللوائح
		١٨ قواعد أفضلية المرور وحدود السرعة من اللوائح التنظيمية

السؤال الثالث : اذكر اثنين مما يلي :

أ. العوامل المؤثرة في المناخ :

١ ٢

ب. طبقات الأرض :

١ ٢

انتهت الأسئلة

المادة:	الدراسات الاجتماعية	بسم الله الرحمن الرحيم  وزارة التعليم Ministry of Education	المملكة العربية السعودية وزارة التعليم إدارة التعليم بمحافظة مكتب تعليم متوسطة
الفصل الدراسي:	الثاني		
الصف:	الثاني المتوسط		
الزمن:	ساعة ونصف		
السنة الدراسية:	1445هـ		

اسم الطالب	رقم الجلوس				
رقم السؤال	السؤال الأول	السؤال الثاني	السؤال الثالث	السؤال الرابع	المجموع
الدرجة					

السؤال الأول: اختر الإجابة الصحيحة ثم ظلل الإجابة الصحيحة في ورقة الإجابة:

1. البراكين التي لا يُحتمل انفجارها هي .					
أ	البراكين الخامدة	ب	البراكين الناعسة	ج	البراكين النشطة
د	البراكين الهادئة				
2. عندما تتحرك الصخور والتربة من أماكنها ومواقعها تسمى					
أ	الزلازل	ب	الانفجارات	ج	التعرية
د	الانكسارات				
3. الغاز الذي يشكل النسبة الكبرى 78% في الغلاف الجوي غاز					
أ	الأكسجين	ب	النيتروجين	ج	الميثان
د	الكربون				
4. ينقسم الاقليم الصحراوي الى					
أ	الحار والبارد	ب	الحار فقط	ج	المعتدل والحار
د	البارد فقط				
5. أهم العناصر المكونة للطقس والمناخ					
أ	الحرارة	ب	الضغط الجوي	ج	الرطوبة
د	جميع ما سبق				
6. من أنواع الرياح اليومية					
أ	الموسمية	ب	الدائمة	ج	كل من أ و ب
د	نسيم البر والبحر				
7. المناخ هو					
أ	تغير الطقس مدار اليوم	ب	تقرير الطقس لهذا اليوم	ج	نمط الطقس في مدة طويلة
د	نمط الطقس في مدة قصيرة				
8. أفضل وصف لقشرة الأرض					
أ	صخور ساخنة ليست صلبة	ب	معادن منصهر	ج	مكان يحوي ماء ويابسة
د	كرة معدنية ساخنة جداً				
9. تسقط الأمطار في الاقليم الاستوائي على مدار العام مع زيادة في فصلي					
أ	الخريف والشتاء	ب	الربيع والخريف	ج	الصيف والربيع
د	الصيف والشتاء				
10. أعلى المرتفعات في المملكة توجد في الجنوب مثل					
أ	جبال الحجاز	ب	جبال السوداء	ج	جبال مدين
د	غير ذلك				
11. مساحة المملكة العربية السعودية هي					
أ	3مليون كم ²	ب	2مليون كم ²	ج	8مليون كم ²
د	4مليون كم ²				
12. أنشئ مجلس التعاون لدول الخليج العربية عام					
أ	1401هـ	ب	1402هـ	ج	1403هـ
د	1404هـ				
13. من الخصائص المشتركة بين سكان دول مجلس التعاون					
أ	دينهم واحد	ب	لغتهم واحدة	ج	كل من أ و ب
د	غير ذلك				
14. من المشكلات التي ظهرت بعد النمو الاقتصادي والتطور السريع لدول مجلس التعاون					
أ	العمالة الوافدة	ب	البطالة	ج	كل من أ و ب
د	غير ذلك				
15. من أهم مظاهر السطح في دول مجلس التعاون هضبة نجد وتقع في					
أ	الكويت	ب	الإمارات	ج	سلطنة عمان
د	المملكة العربية السعودية				

16. تأتي مرحلة إقرار النظام بعد مرحلة					
أ	الدراسة والمراجعة	ب	الاقتراح	ج	النشر
د	الإصدار				
17. من مراحل صدور النظام					
أ	مرحلة الإقرار	ب	مرحلة الاقتراح	ج	مرحلة النشر
د	جميع ما سبق				
18. من الأنظمة الأساسية للدولة					
أ	نظام مكافحة الجرائم	ب	هيئة البيعة	ج	نظام حماية الطفل
د	جميع ما سبق				
19. الأنظمة الأساسية تصدر					
أ	بمرسوم سام	ب	بأمر ملكي	ج	بمرسوم ملكي
د	بأمر سام				
20. نظام هيئة البيعة هو من الأنظمة					
أ	الفرعية	ب	العامة	ج	الأساسية
د	الخاصة				

السؤال الثاني: ضع دائرة على حرف (ص) إذا كانت الإجابة صحيحة، وحرف (خ) إذا كانت العبارة خاطئة:

خطأ	صح	السؤال
خ	ص	1. من خصائص الغلاف الجوي الحراري امتصاص الأشعة السينية
خ	ص	2. تقل درجة الحرارة كلما ارتفعنا عن سطح البحر بنحو 150 متراً
خ	ص	3. يكتسب الماء الحرارة بسرعة ويفقدها ببطء مما يعمل على تلطيف جو المناطق
خ	ص	4. التقنية الحديثة والأقمار الصناعية لا تسهم في معرفة الطقس
خ	ص	5. تقع دول مجلس التعاون في الجزء الجنوبي الغربي من قارة آسيا
خ	ص	6. تمتلك دول مجلس التعاون موارد اقتصادية لها تأثير كبير في الاقتصاد العالمي
خ	ص	7. يقع الجبل الأخضر في المملكة العربية السعودية
خ	ص	8. يعقد قادة دول مجلس التعاون اجتماعاتهم مرة كل ثلاثة أشهر
خ	ص	9. من نتائج الالتزام بالأنظمة تحمل المسؤولية
خ	ص	10. تنشر الأنظمة السعودية في جريدة أم القرى

السؤال الثالث: اختر من العمود (أ) ما يناسبها من العمود (ب) ثم ظلل في نموذج الإجابة فيما يلي :-

الحرف الصحيح	(أ)	(ب)
	1. من الإنجازات السياسية لمجلس التعاون الخليجي	(أ) هو قواعد وأحكام عامة ملزمة تنظم جانباً
	2. من الإنجازات العسكرية لمجلس التعاون الخليجي	(ب) هي التي تختص بالموضوعات العامة
	3. من أدوات رصد الطقس	(ج) هي القواعد التنفيذية أو التنظيمية التي يصدرها مجلس الوزراء
	4. من الإنجازات الاقتصادية لمجلس التعاون الخليجي	(د) حرية انتقال السلع
	5. اللانحة	(هـ) درع الجزيرة
	6. النظام	(و) دعم القضية الفلسطينية
	7. الأنظمة العامة	(ز) القمر الصناعي
	8. عاصمة الإمارات	(ح) الرياض
	9. عاصمة المملكة العربية السعودية	(ط) الدوحة
	10. عاصمة قطر	(ي) أبو ظبي

